



way to Beach →

GUIA DE PRAIAS

GUARAPARI

PRAIAS É SUA. NÃO SUE!

Praia da Cerca

Praia da Areia Vermelha

Praia da Raposa

Prainha



ATLANTESES

VIAGENS E MERGULHO

Apresenta

Guia Completo das Praias de Guarapari: Descubra os Melhores Destinos

Conhecida como a 'Pérola do Espírito Santo', Guarapari é famosa por suas praias de águas cristalinas, areias monazíticas e uma natureza exuberante. Além disso, a cidade ostenta o título de **Capital Nacional da Biodiversidade Marinha**, concedido pela Lei 15.004, sancionada pelo presidente Luiz Inácio Lula da Silva em outubro de 2024. Esse reconhecimento reforça a importância de Guarapari como um santuário ecológico, destacando sua rica diversidade marinha e a necessidade de preservação desse patrimônio natural.

Este guia foi criado para ajudar você a explorar os melhores cantinhos desse paraíso litorâneo. Aqui, você encontrará informações detalhadas sobre as praias mais incríveis da região, desde as mais movimentadas até os refúgios escondidos. Com dicas de acesso, infraestrutura, atividades e muito mais, este guia é o seu companheiro perfeito para planejar uma viagem inesquecível.

Prepare-se para mergulhar nas águas cristalinas, caminhar por trilhas deslumbrantes e descobrir os segredos de Guarapari. Vamos começar?

Abaixo, você encontra os ícones que ajudam a identificar as características e facilidades de cada praia.



RESSALTANDO O AMBIENTE INTOCADO



INFORMANDO QUE É POSSÍVEL CHEGAR DE VEÍCULO PRÓPRIO.



IDEAL PARA MERGULHO E OBSERVAÇÃO MARINHA



PRAIA COM INFRAESTRUTURA COMPLETA (QUIOSQUES, CADEIRAS, GUARDA-SÓIS)



PRESENÇA DE SALVA-VIDAS / EM ALTAS TEMPORADAS



RESTAURANTES OU QUIOSQUES À BEIRA-MAR



COMÉRCIO LOCAL (LOJAS, FEIRAS)



CICLOVIA DISPONÍVEL



BANHEIROS DISPONÍVEIS



OPÇÕES DE HOSPEDAGEM PRÓXIMAS



ESTACIONAMENTO DISPONÍVEL



PONTO FAMOSO PARA FOTOS E PAISAGENS INCRÍVEIS



RISCOS ESPECÍFICOS (CORRENTES FORTES, PEDRAS)



LOCAL IDEAL PARA SURFE


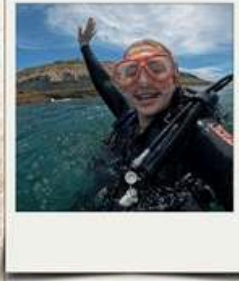





TRILHA OU CAMINHO PARA CAMINHADA ATÉ A PRAIA






ATLANTESES




VIAGENS E MERGULHO





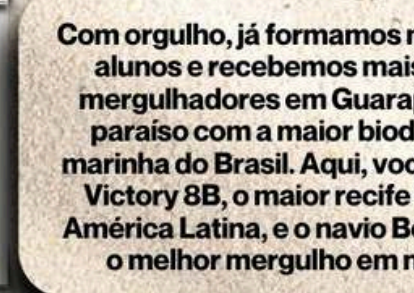

Desde 1993, a Atlantes é sinônimo de paixão por viagens e mergulho. Com mais de 50 países explorados e dezenas de retornos aos destinos mais incríveis, somos referência em turismo de alto padrão e mergulho profissional.



Na Atlantes, a vibe é de liberdade, conexão com a natureza e muita energia positiva! Nossa equipe é formada por amantes do mergulho e das viagens, prontos para transformar sua experiência em algo mágico. Desde o primeiro contato, você sente que faz parte de uma família que respira aventura, respeito ao meio ambiente e muita alegria.



Com orgulho, já formamos mais de 10 mil alunos e recebemos mais de 60 mil mergulhadores em Guarapari-ES, um paraíso com a maior biodiversidade marinha do Brasil. Aqui, você encontra o Victory 8B, o maior recife artificial da América Latina, e o navio Bellucia, eleito o melhor mergulho em naufrágio!



Venha fazer parte dessa energia e descubra por que somos referência!



@atlantesviagens



@atlantesviagens

www.atlantes.com.br




GUIA DE PRAIAS

- 06 — PRAIA DA SEREIA
- 07 — Praia D'Ulé
- 10 — PRAIA DE CARAÍ
- 11 — PRAIA DE SETIBÃO
- 14 — PRAIA DE SETIBA PINA
- 16 — PRAIA DAS POUSADAS
- 18 — PRAIA DE SETIBA
- 21 — PRAIA DO UNA
- 23 — PRAIA DOS COSINE
- 25 — PRAIA DOS PACHECO
- 27 — PRAIA DOS BREMEN
- 29 — PRAIA DE SANTA MONICA
- 32 — PRAIA DO ESTALEIRO
- 34 — PRAIA DO BOIÃO
- 36 — PRAIA DO AQUILES
- 38 — PRAIA RECANTO DOS AMORES
- 40 — PRAIA DO MORCEGO
- 42 — PRAIA DO ANCORADOURO
- 44 — PRAIA DA LEONTINA
- 46 — PRAIA MATEUS LOPES
- 48 — PRAIA DO INFINITO
- 50 — PRAIA DOS ADVENTISTAS
- 52 — PRAIA DA ALDEIA
- 54 — PRAIA DOS VENTOS
- 56 — PRAIA DAS PEDRAS
- 58 — PRAIA DAS CONCHAS
- 60 — PRAIA DO NETUNO
- 62 — PRAIA DO CARLITO
- 64 — PRAIA DA CERCA
- 66 — PRAIA DO ERMITÃO
- 68 — PRAIA DO DESCIDÃO
- 70 — PRAIA DA RAPOSA
- 72 — PRAIA DA AREIA VERMELHA
- 74 — PRAIA DO MORRO
- 76 — PRAINHA DE MUQUIÇABA
- 78 — PRAINHA DE OLARIA
- 80 — PRAIA DA CONCHA D'OSTRA
- 82 — PRAIA DA FONTE
- 84 — PRAIA DO VALADÃO
- 86 — PRAIA DAS VIRTUDES
- 88 — PRAIA DOS NAMORADOS
- 90 — PRAIA DAS CASTANHEIRAS
- 91 — PRAIA DO MEIO
- 94 — PRAIA DA AREIA PRETA
- 97 — PRAIA DAS PELOTAS
- 99 — PRAIA DO IPIRANGA
- 101 — PRAIA DO RIACHO
- 103 — PRAIA DE GUAIBURA
- 105 — PRAIA DE GRAÇAI
- 107 — PRAIA DO JOGO DA BALEIA
- 109 — PRAIA DOS BAIRRISTAS
- 111 — PRAIA DE PERACANGA
- 113 — PRAIA DA BACUTIA
- 115 — PRAIA DOS PADRES
- 117 — PRAIA DAS CONFISSÕES
- 119 — PRAIA DA PENÍNSULA DE MEAÍPE
- 121 — PRAIA DO URUBU
- 123 — PRAIA DOS PESCADORES
- 125 — PRAIA DE MEAÍPE
- 127 — PRAIA DE PORTO GRANDE

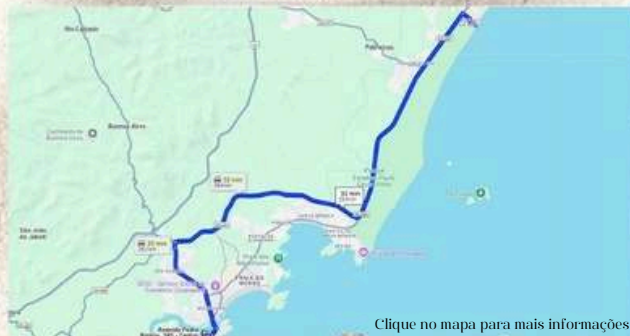
PRAIA DA SEREIA

UM REFÚGIO PARADISIÁCO PARA RELAXAR E SE CONECTAR COM A NATUREZA



Como chegar

Entre Guarapari e Vila Velha, essa praia é o destino perfeito pra quem quer dar um tempo da correria e curtir um dia de calma, mar cristalino e muita natureza.



Clique no mapa para mais informações

É só pegar a Rodovia do Sol, e rapidinho você chega. Se for de carro, tem estacionamento ali perto. Mas se a ideia for ir no modo turista raiz, tem ônibus que passa na região também.



Com areia dourada, formações rochosas e um mar tão tranquilo que mais parece uma piscina (principalmente na maré baixa), esse cantinho é ideal para relaxar, dar aquele mergulho revigorante e, claro, colocar o snorkel pra ver de perto a vida marinha..




O lugar tem aquela pegada mais raiz, mas nada que te deixe na mão. Tem quiosques e ambulantes vendendo comidinhas, mas a dica de ouro é: leva água e um lanchinho, porque ninguém quer perder um dia perfeito de praia por causa da fome.





Se você curte um rolê tranquilo, já pode anotar essa dica: na Praia da Sereia. Dá pra curtir um banho de mar supertranquilo, explorar as piscininhas naturais entre as rochas com snorkel, fazer uma caminhada de boa pela areia e, claro, tirar fotos incríveis desse paraíso.

Se puder, chegue cedo para pegar a praia mais vazia e curtir o sossego. Ah, e não se esqueça: leve seu lixo de volta! Assim, todo o mundo pode continuar aproveitando essa alegria escondida do Espírito Santo.





Praia D'Ulé

O PARAÍSO DOS SURFISTAS E AMANTES DA NATUREZA



Agora, já fica o aviso: esse paraíso é selvagem! Nada de grandes construções ou quiosques espalhados. O visual aqui é puro, com uma faixa de areia dourada gigante, vegetação nativa e um mar de respeito, cheio de ondas fortes. Não à toa, a galera do surf ama esse pico!



Mas se você não surfa, relaxa! Tem espaço de sobra pra quem só quer curtir a paisagem, dar uma caminhada pela orla ou simplesmente sentar e apreciar o visual. E como é uma praia mais afastada, costuma ser bem tranquila, sem aquela muvuca de outros pontos de Guarapari.




Como chegar

Pegue a Rodovia do Sol (ES-060) em direção ao norte, sentido Vila Velha. Após passar por Setiba, fique atento à entrada para a Praia d'Ulé, que fica numa área mais isolada. O acesso é feito por uma estrada de terra, mas dá para chegar tranquilamente de carro. Há vagas informais para estacionamento próximo à praia.



[Clique no mapa para mais informações](#)

Algumas linhas intermunicipais passam pela região, mas o ponto de descida mais próximo fica em Setiba. De lá, será necessária uma caminhada até a praia.





Aqui a pegada é raiz! Não tem quiosques ou barracas fixas, então já chega preparado : leve água, uns lanchinhos e, claro, protetor solar . Se bater a vontade de comer algo mais elaborado, dá um pulo em Setiba , que fica pertinho e tem boas opções de restaurantes.


Se você surfa, já sabe: esse é O LUGAR . As ondas são fortes e perfeitas pra quem curte um desafio. Mas se não for o caso, aproveite pra caminhar pela areia, tirar fotos incríveis ou apenas relaxar e curtir o som do mar. Se puder, fique até o final da tarde, o pôr do sol aqui é surreal .





PRAIA DE CARAIS

LOCAL MUITO APRECIADO POR TRILHEIROS, FOTÓGRAFOS E AMANTES DO ECOTURISMO



Como chegar

A Praia de Carais , dentro do Parque Estadual Paulo César Vinha



Clique no mapa para mais informações

O acesso é feito por uma trilha de 2,5 km , super tranquila e bem sinalizada, então dá para curtir o caminho sem preocupações. O visual compensa cada passo!

É aquele rolê perfeito para quem curte natureza sem filtros. Nada de quiosques, nada de música alta – só areia dourada, mar cristalino e uma vibe selvagem que faz qualquer um se sentir em um paraíso escondido.



O mar varia entre calmo e moderadamente agitado , ou seja, dá para tomar aquele banho relaxante, mas também tem espaço para quem curte um pouco mais de adrenalina na água. E como a praia fica dentro de um parque estadual , a paisagem é intocada um prato cheio para fotógrafos, trilheiros e fãs de ecoturismo .



Ah, e não deixe de dar um pulo na famosa Lagoa de Carais (ou Lagoa da Coca-Cola), que tem águas avermelhadas por causa da vegetação. O contraste com o mar azul rende fotos incríveis!






PRAIA DE SETIBÃO

CANTINHO QUE MISTURA NATUREZA INTOCADA COM BOAS ONDAS
PARA QUEM CURTE UM SURFE



A vibe é bem rústica: areia dourada, vegetação de restinga e um mar azul que pode ser tranquilo ou cheio de energia, dependendo da época do ano. Se a ideia é um banho relaxante, dá para encontrar cantinhos mais calmos, mas se quiser adrenalina, as ondas garantem um bom surfe e bodyboard.



Como chegar

Fica entre o Parque Estadual Paulo César Vinha e a Praia de Setiba, então já dá para imaginar que o visual é de cair o queixo!



Clique no mapa para mais informações

Para chegar, tem que percorrer trilhas curtas que passam por áreas de mata preservada nada muito puxado, mas vale ir preparado.




Como a praia é mais isolada, leve água, lanche e protetor solar, porque não tem quiosques ou estrutura por perto.





PRAIA DE SETIBA PINA

UMA EXTENSÃO MENOS MOVIMENTADA DA PRAIA DE SETIBA



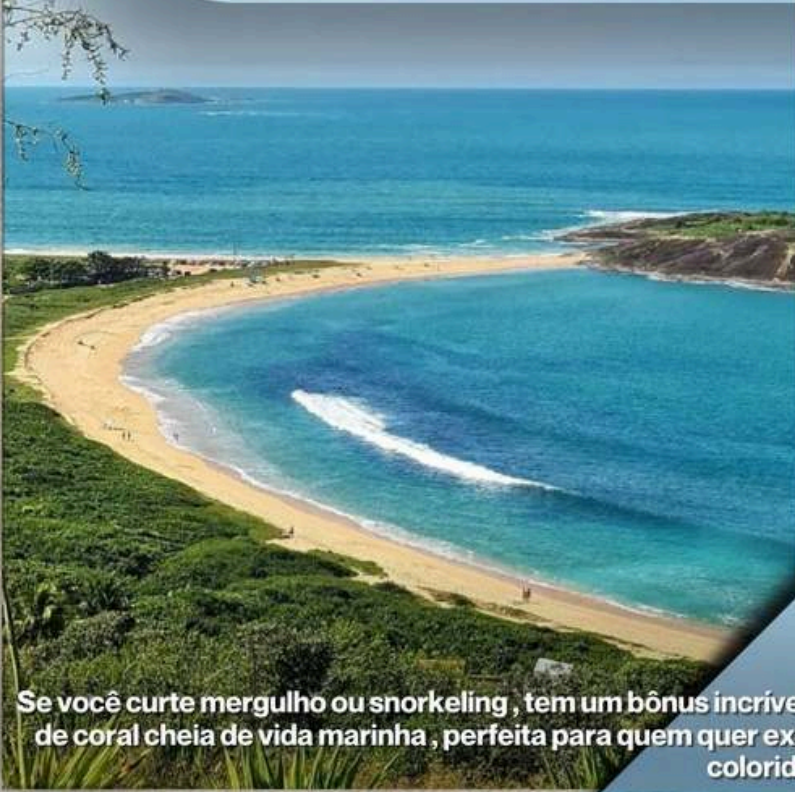
Como chegar

O acesso é feito de carro até um ponto próximo, seguido por uma trilha leve pelas regiões costeiras.



Clique no mapa para mais informações

O mar tem ondas moderadas, o que atrai surfistas e aventureiros em busca de boas condições para pegar onda. Já a paisagem é um show à parte, com vegetação de restinga e formações rochosas que deixam tudo ainda mais bonito



Se você curte mergulho ou snorkeling, tem um bônus incrível: bem pertinho dali, na Praia de Setiba, fica uma barreira de coral cheia de vida marinha, perfeita para quem quer explorar o fundo do mar e se maravilhar com os peixinhos coloridos.




Não tem quiosques, bares ou qualquer tipo de serviço turístico. Ou seja, leve seu lanche, sua água e tudo que você precisa para passar o dia sem preocupações.





PRAIA DAS POUSADAS

AQUELE DESTINO PERFEITO PARA QUEM QUER RELAXAR SEM
ABRIR A MÃO DO CONFORTO



Você tem o melhor dos dois mundos: a paz e a calmaria da Praia das Pousadas, mas a Poucos passos dali também dá para explorar os encantos da Praia de Setiba e outras vizinhas. Para os amantes do mar, a região ainda tem uma barreira de coral na próxima, um prato cheio para quem quer se aventurar no mergulho recreativo e observar a vida marinha.



Como chegar

Pegue a Rodovia do Sol (ES-060) sentido norte, em direção a Setiba. Após aproximadamente 12 km, fique atento às placas indicando a entrada



O acesso é fácil e há estacionamento informal nas proximidades. Há linhas que passam pela Rodovia do Sol e deixam próximo ao acesso para Setiba. Depois, basta caminhar um pouco até a praia.


E como o próprio nome já entrega, aqui tem várias pousadas para quem quer esticar a estadia e acordar pertinho do mar.





PRAIA DE SETIBA

AQUELE LUGAR QUE CONQUISTA TANTO OS TURISTAS QUANTO OS MORADORES DE GUARAPARI



O lado sul da praia é mais tranquilo, com águas rasas e sem ondas, para crianças. Já o lado norte tem um mar mais agitado, atraindo surfistas que buscam boas ondas. Com uma extensa faixa de areia e um mar que varia entre calma e agitação, ela é perfeita para quem quer curtir um dia relaxante ou se aventurar em esportes aquáticos.



Como chegar

Basta seguir pela Rodovia do Sol (ES-060) no sentido norte, em direção a Vitória. Após cerca de 13 km, fique atento às placas e entre na avenida principal de Setiba, que leva direto à praia.




Clique no mapa para mais informações

Se você estiver de carro, não precisa se preocupar: há estacionamento próximo, tanto público quanto particular. Se preferir transporte público, há ônibus que fazem o trajeto partindo do centro de Guarapari e passando pelo bairro Setiba.



Além da beleza natural, Setiba tem uma infraestrutura excelente. Quiosques e restaurantes garantem petiscos deliciosos e, claro, a clássica moqueca capixaba para quem quiser provar o melhor da culinária local.





Outro destaque é a Barreira de Coral Dr. Antônio Nacif Nicolau, que fica na região e faz de Setiba um ponto incrível para mergulho e snorkeling. A vida marinha por ali é surpreendente e vale a pena levar um snorkel para explorar. Além disso, há salva-vidas na praia, trazendo mais segurança para os banhistas durante todo o ano.


E para maior comodidade, alguns quiosques oferecem banheiros e duchas, garantindo um dia de praia com mais conforto. Seja para curtir um dia tranquilo ou viver novas experiências no mar, Setiba é um destino que vale a pena conhecer!

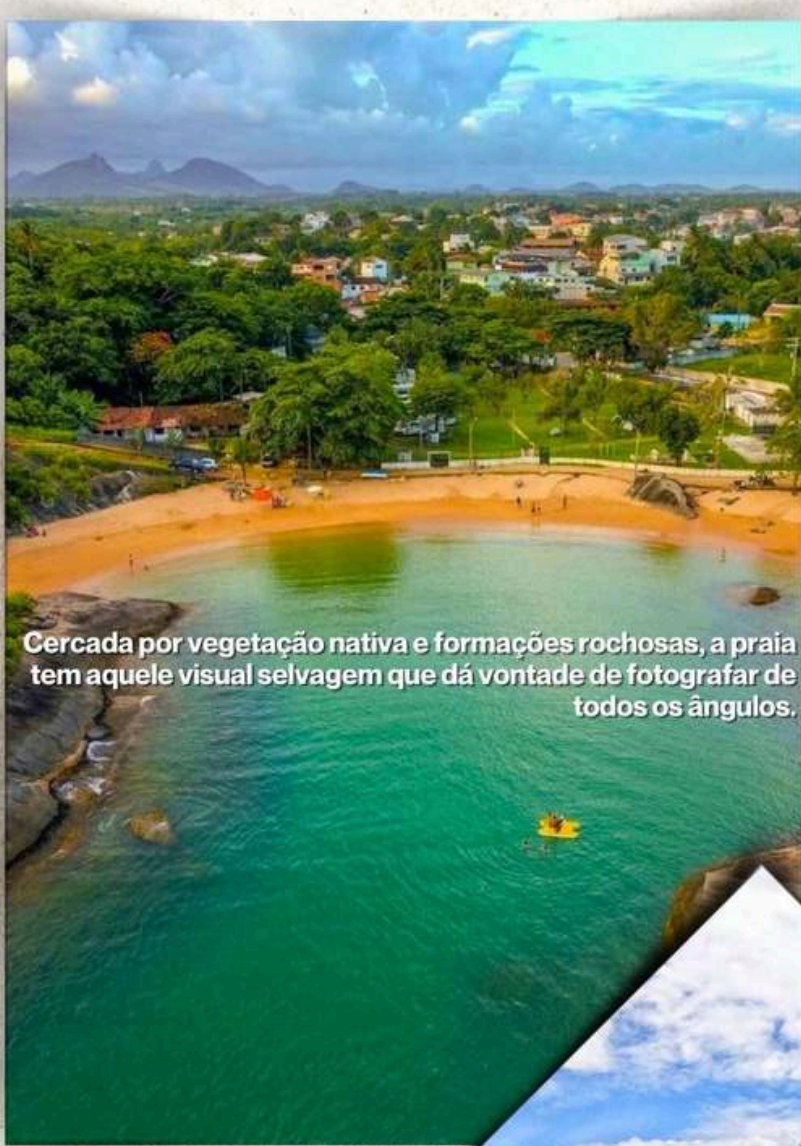




PRAIA DO UNA

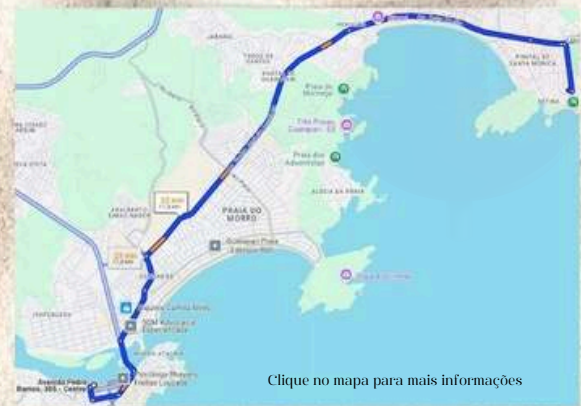
FICA EM UMA ÁREA DE PROTEÇÃO AMBIENTAL





Cercada por vegetação nativa e formações rochosas, a praia tem aquele visual selvagem que dá vontade de fotografar de todos os ângulos.

O acesso não é dos mais simples, mas é justamente isso que mantém o local tão preservado. Siga pela Rodovia do Sol (ES-060) em direção ao norte.



Clique no mapa para mais informações


Há linhas de ônibus que atendem a região de Setiba. Você pode embarcar em uma das linhas no centro de Guarapari com destino a Setiba e descer próximo ao Trevo de Setiba.



Embora a Praia do Una seja mais reservada, nas proximidades você encontra restaurantes, quiosques e pousadas que oferecem suporte aos visitantes.



A praia é ideal para banhos relaxantes devido às suas águas calmas.





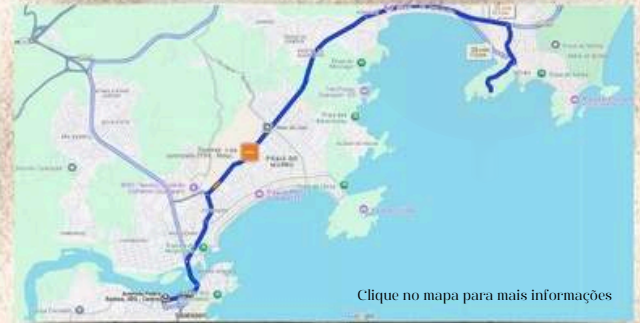
PRAIA DOS COSINE

VERDADEIRO TESOURO ESCONDIDO PARA OS AMANTES DA
NATUREZA E DA TRANQUILIDADE



Como chegar

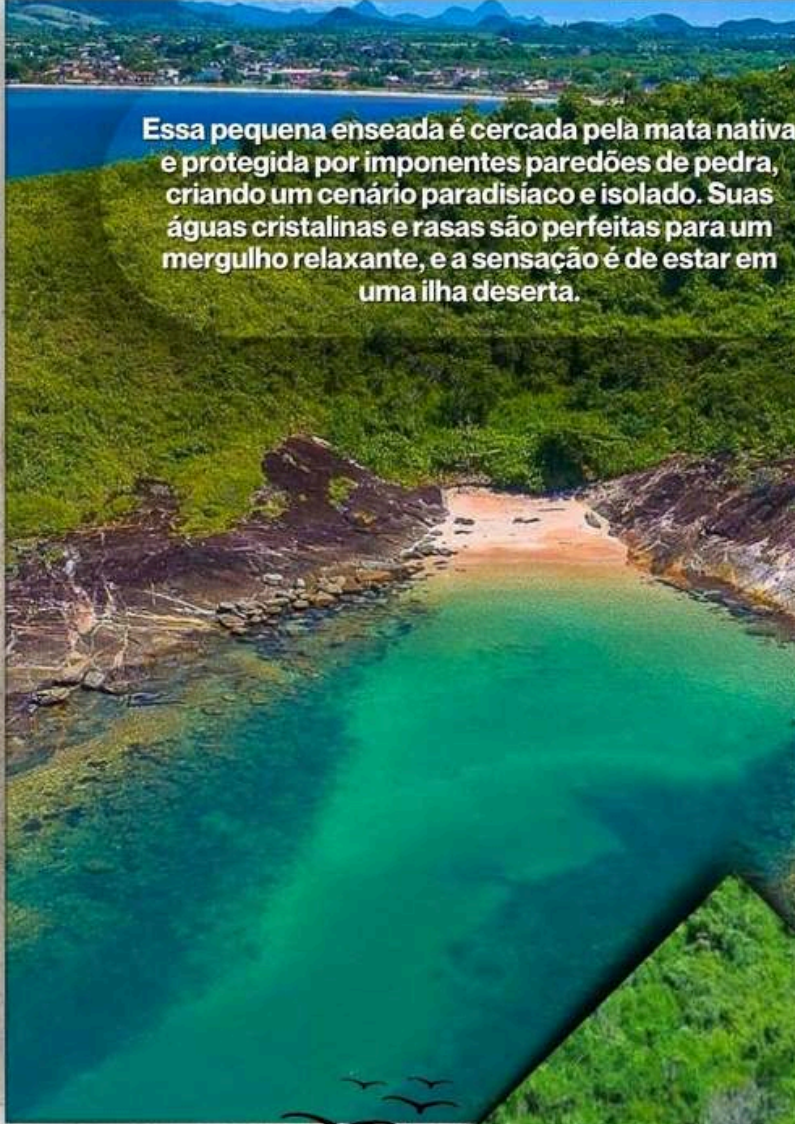
Localizada a aproximadamente 12 km do centro da cidade, siga pela Rodovia do Sol (ES-060) em direção ao bairro Una. Ao chegar na Praia do Una, estacione seu veículo e prepare-se para uma caminhada.



Clique no mapa para mais informações

É necessário contornar o costão rochoso do Morro do Una, em uma trilha de aproximadamente 1 km. A caminhada é tranquila e leva cerca de 10 minutos, mas é importante ter cuidado nos trechos mais inclinados para evitar escorregões.

Essa pequena enseada é cercada pela mata nativa e protegida por imponentes paredões de pedra, criando um cenário paradisíaco e isolado. Suas águas cristalinas e rasas são perfeitas para um mergulho relaxante, e a sensação é de estar em uma ilha deserta.




Como o local não tem quiosques, banheiros ou qualquer tipo de estrutura, é essencial levar água, lanches e, claro, uma sacolinha para trazer seu lixo de volta.



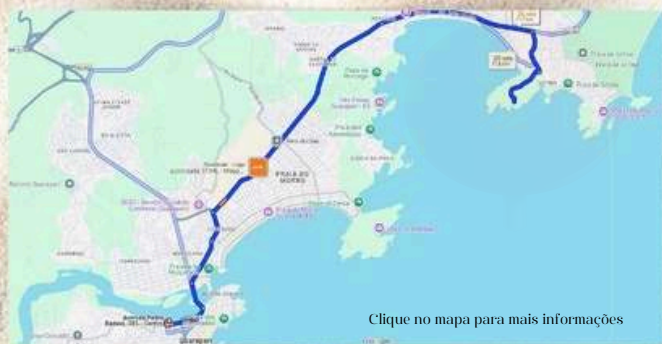
PRAIA DOS PACHECO

POUCO EXPLORADA E PROTEGIDA POR UMA ÁREA DE PRESERVAÇÃO



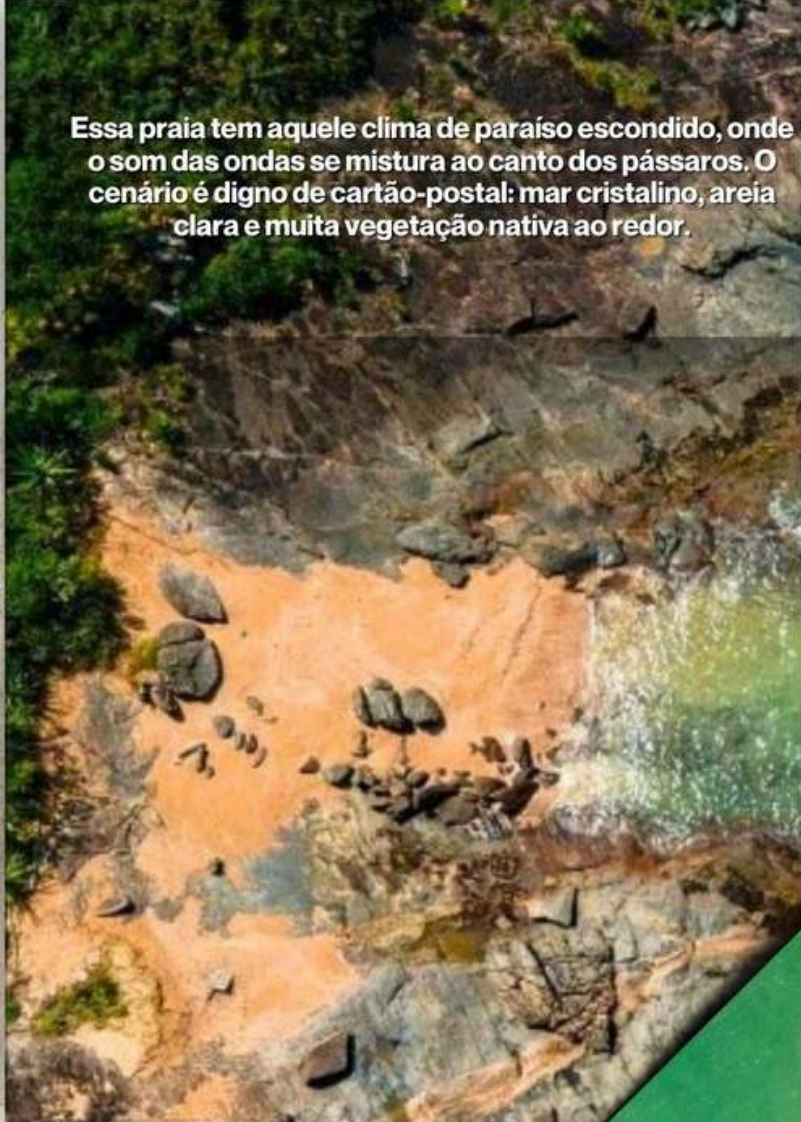
Essa praia tem aquele clima de paraíso escondido, onde o som das ondas se mistura ao canto dos pássaros. O cenário é digno de cartão-postal: mar cristalino, areia clara e muita vegetação nativa ao redor.

Siga pela Rodovia do Sol (ES-060) em direção ao bairro Una. Ao chegar na Praia do Una, estacione seu veículo e prepare-se para uma caminhada.



Clique no mapa para mais informações

O acesso pode exigir uma caminhada leve, mas nada que não valha a pena. Ah, e atenção nos dias de maré alta – algumas áreas podem ficar com ondas mais fortes, então sempre vale aquela dose extra de cuidado.




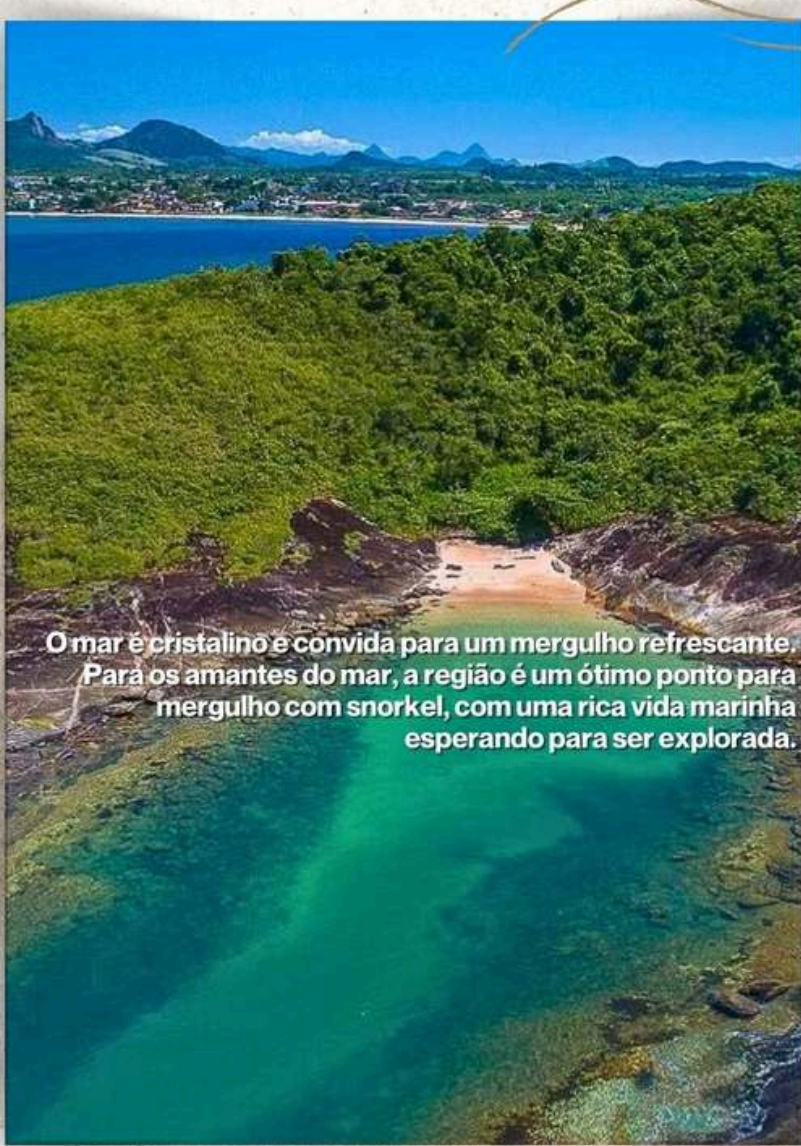
O mar por aqui pode variar, ora tranquilo, ora com um pouco mais de agitação, dependendo da maré. Mas o verdadeiro charme estão nos pequenos trechos de pedras que, na maré baixa, formam piscinas naturais incríveis – um convite para relaxar e observar a vida marinha. Falando nisso, se você curte mergulho ou snorkeling, essa é uma ótima pedida! A água transparente revela um universo cheio de peixinhos e outros moradores do oceano.



PRAIA DOS BREMEN

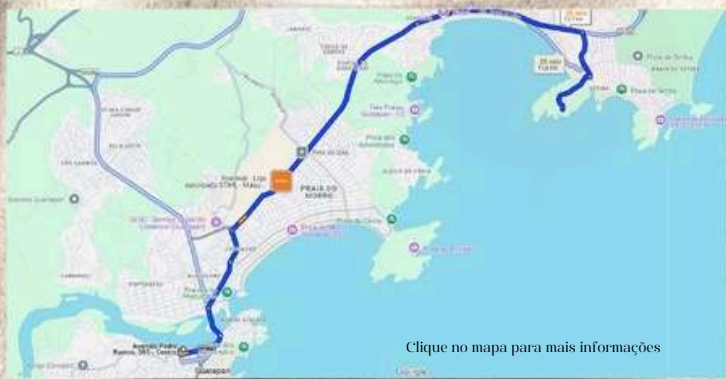
PEQUENA, RESERVADA E CERCADA POR UMA VEGETAÇÃO NATIVA EXUBERANTE





O mar é cristalino e convida para um mergulho refrescante. Para os amantes do mar, a região é um ótimo ponto para mergulho com snorkel, com uma rica vida marinha esperando para ser explorada.

Siga pela Rodovia do Sol (ES-060) em direção ao norte.



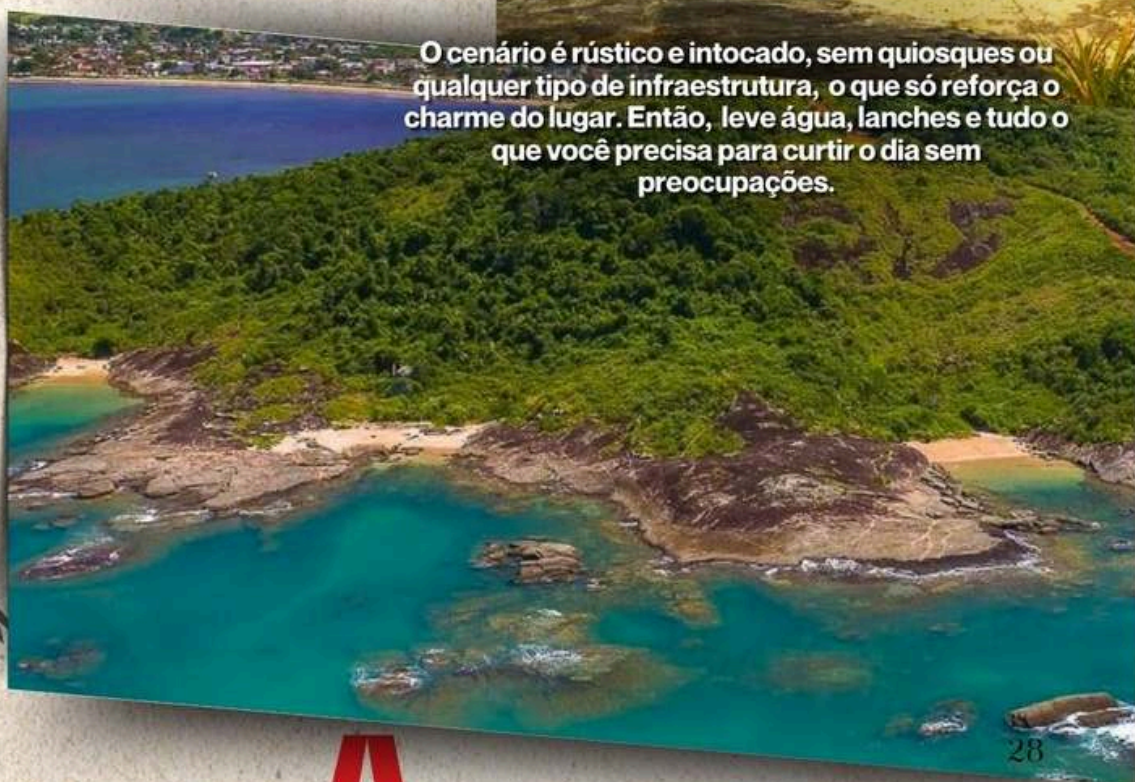
Clique no mapa para mais informações

O acesso envolve uma caminhada leve por trilhas entre a vegetação, o que deixa a chegada ainda mais especial



Não esqueça a câmera ou o celular, porque o visual pede fotos dignas de álbum de viagem!


O cenário é rústico e intocado, sem quiosques ou qualquer tipo de infraestrutura, o que só reforça o charme do lugar. Então, leve água, lanches e tudo o que você precisa para curtir o dia sem preocupações.





PRAIA DE SANTA MONICA

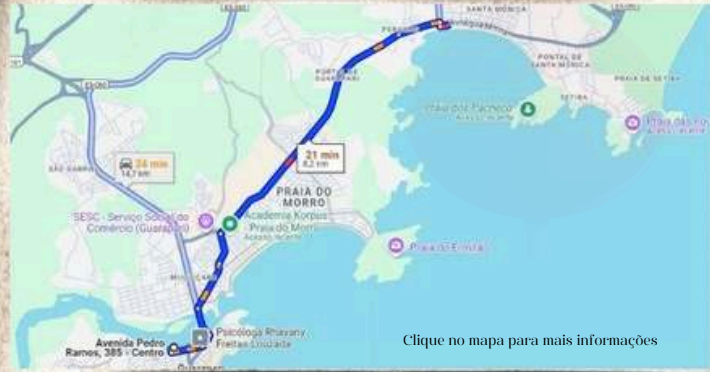
PRAIA QUE COMBINA CONFORTO, DIVERSÃO E UMA BOA ESTRUTURA PARA PASSAR O DIA



Localizada a cerca de 10 km do centro de Guarapari, essa praia é super movimentada, principalmente durante o verão, quando vira ponto de encontro de famílias, grupos de amigos e turistas que querem curtir um dia de sol sem abrir mão da comodidade.



Siga pela Rodovia do Sol (ES-060) e entre na Avenida Santa Mônica . De carro, a viagem leva cerca de 15 minutos do centro de Guarapari, com estacionamento disponível.




Clique no mapa para mais informações

Também é possível ir de ônibus ou por aplicativos de transporte .



A faixa de areia é extensa e dourada, perfeita para estender a canga e relaxar ou até mesmo arriscar uma partida de vôlei ou frescobol. O mar costuma ser tranquilo, ideal para banhistas e crianças, mas em algumas épocas do ano, pequenas ondas aparecem, deixando o cenário ainda mais divertido para quem curte esportes aquáticos.

E por falar em diversão, a ciclovia na orla é um convite para um passeio de bicicleta com vista para o mar.






Por ser um dos destinos mais procurados, principalmente em feriados, a dica de ouro é chegar cedo para garantir um bom espaço na areia e uma vaga no estacionamento. Com fácil acesso pelas vias asfaltadas, essas são aquelas praias que conquistam o mundo todo, seja para um dia tranquilo com a família ou para curtir o clima animado da alta temporada.





PRAIA DO ESTALEIRO

CLIMA DE PRAIA DESERTA, RODEADA DE NATUREZA E LONGE DA MUVACA



Escondida entre costões rochosos e vegetação nativa, essa joia pouco explorada tem aquele ar de paraíso intocado.



E não esqueça a câmera, porque o visual daqui é simplesmente incrível!

O acesso é feito por uma estrada de terra que pode ficar mais complicada em dias chuvosos.




[Clique no mapa para mais informações](#)

O ideal é ir de carro, preferencialmente um com boa altura do solo. Depois, há uma pequena trilha a pé que leva até a praia. Não há placas indicativas, então vale a pena perguntar aos moradores locais ou usar um GPS para se orientar melhor.




Como não há quiosques ou qualquer tipo de estrutura, a dica é levar água, lanches e, claro, um bom protetor solar.






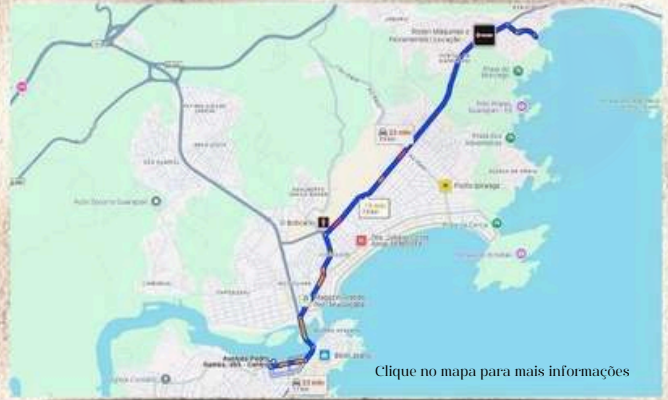
PRAIA DO BOIAO

AFASTADA DO MOVIMENTO E CERCADA PELA NATUREZA






Siga pela Rodovia do Sol em direção a Vila Velha. Após passar pelo bairro Perocão, vire à direita na Rua Marcelino Vieira e siga até o final.



[Clique no mapa para mais informações](#)


A partir daí, uma trilha curta leva até a praia.

Se você está em busca de um cantinho mais reservado, a Praia do Boião é aquele achado que poucos conhecem! Afastada do movimento e cercada pela natureza, essa praia é perfeita para quem quer relaxar sem dividir espaço com multidões.



Como o local é bem rústico e sem infraestrutura, a dica é ir preparado: leve sua água, um lanchinho e, claro, não esqueça o protetor solar.


O visual compensa qualquer esforço, com um mar azul tranquilo e um ambiente praticamente intocado!





PRAIA DO AQUILES

UM VERDADEIRO REFÚGIO PARA QUEM BUSCA TRANQUILIDADE E BELEZA
NATURAL




Se você está atrás de tranquilidade, longe do agito das praias mais conhecidas de Guarapari, a **Praíinha do Aquiles** é exatamente o que você precisa. O ambiente é calmo, com águas cristalinas que convidam a um mergulho refrescante, e o melhor de tudo: quase ninguém por lá!



A praia é cercada por uma vegetação nativa densa e preservada, o que só aumenta o charme do lugar, como se fosse um verdadeiro paraíso escondido.


As paisagens intocadas são perfeitas para fotos e momentos de relaxamento.



Siga em direção à Av. Prefeito Nelyson de Andrade. Você estará em direção ao bairro Setiba




O trajeto de carro leva cerca de 25 a 30 minutos, dependendo das condições do trânsito e da estrada. Após esse trecho, é possível que seja necessário fazer uma pequena caminhada por trilhas para chegar na praia.






PRAIA RECANTO DOS AMORES

O LUGAR PERFEITO PARA DESCONECTAR E RELAXAR

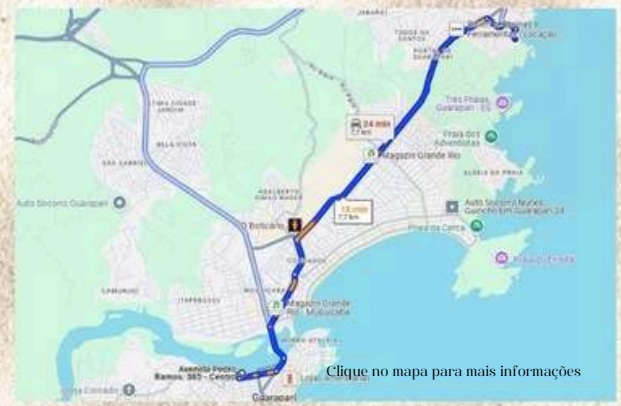


Localizada no bairro Perocão, essa praia escondida é cercada por uma vegetação nativa que traz um charme todo especial ao local. As águas calmas e cristalinas são ideais para quem quer um banho de mar tranquilo, sem aquelas ondas agitadas, enquanto a areia fina e dourada




Só não esqueça de que a praia não tem quiosques ou estrutura comercial. Isso significa que é importante levar tudo o que você vai precisar para o dia, água, lanches e, claro, protetor solar.

Para chegar, você vai seguir pela rodovia ES-060 até o bairro Perocão, e de lá é só percorrer mais uns 1,3 km até a Praia do Boião.




Depois, é só pegar uma trilha rápida, de cerca de 7 minutos, até chegar na areia. A caminhada é super tranquila, mas como o terreno pode ser um pouco irregular, vale a pena usar calçados mais seguros.



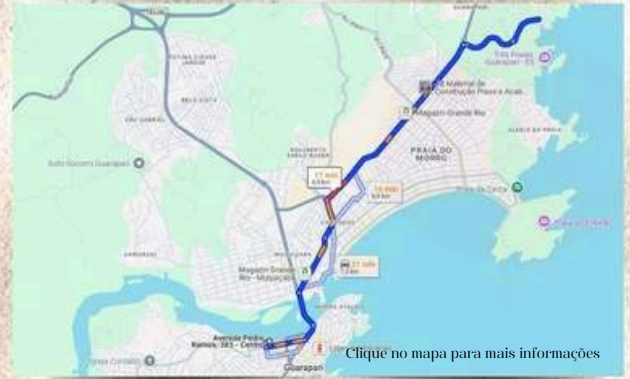


PRAIA DO MORCEGO

PERFEITO PARA QUEM QUER FUGIR DAS PRAIAS MAIS MOVIMENTADAS E MERGULHAR EM UM CENÁRIO PARADISIACO



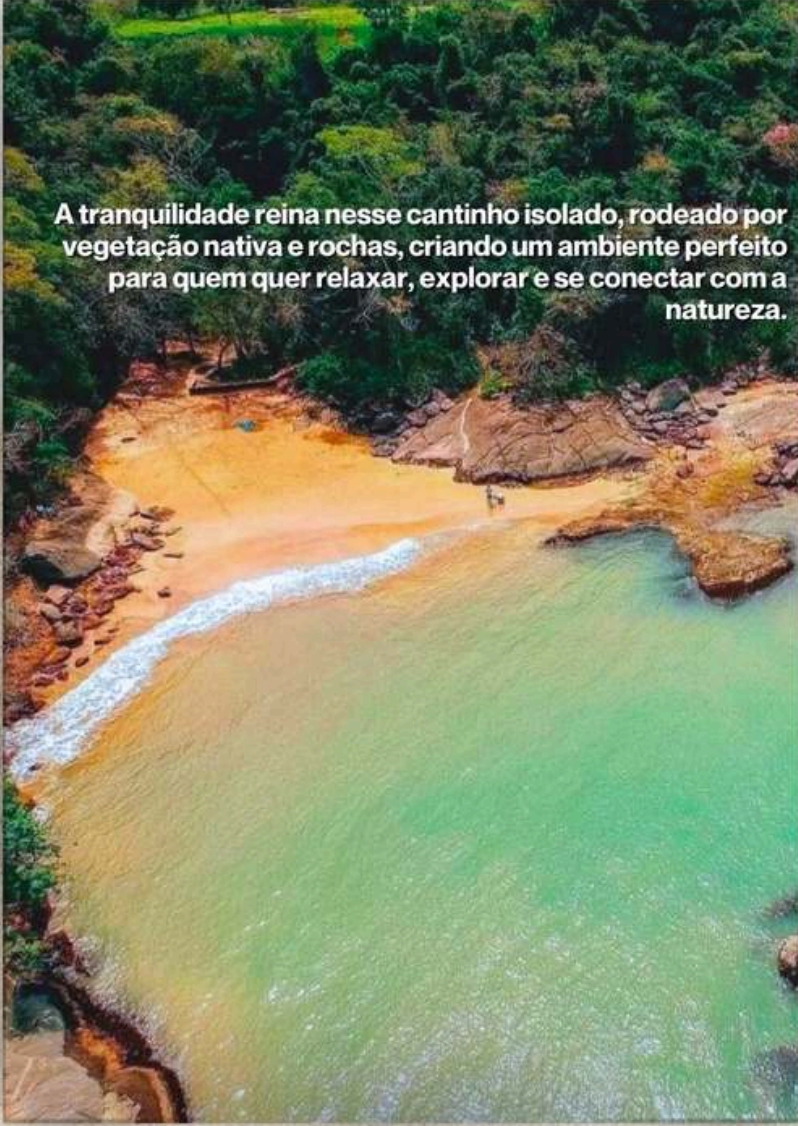
De carro , pegue a Avenida Pedro Ramos e siga em direção à rodovia ES-060, Continue até chegar no bairro Perocão



Existem dois caminhos: um passando pela Praia do Boião, onde você segue pela trilha do Recanto dos Amores, e outro pela Praia dos Adventistas, onde você pode seguir pelas Três Praias e caminhar por entre as pedras na orla.



A tranquilidade reina nesse cantinho isolado, rodeado por vegetação nativa e rochas, criando um ambiente perfeito para quem quer relaxar, explorar e se conectar com a natureza.



Se você é fã de trilhas, mergulho e fotografia, a Praia do Morcego é um prato cheio. Além disso, ela oferece aquela vibe de praia deserta, sem melhoria, ideal para quem quer um pedacinho de paraíso só para si.


A infraestrutura é bem básica, sem quiosques ou banheiros por perto.





PRAIA DO ANCORADOURO

FAZ PARTE DO FAMOSO CONJUNTO DAS TRÊS PRAIAS, É AQUELE TIPO DE LUGAR QUE PARECE UM PEDAÇO DO PARAÍSO ESCONDIDO EM GUARAPARI.



Com águas calmas e transparentes, ela é perfeita para quem busca sossego e quer desfrutar de um mar tranquilo para um banho refrescante ou até praticar stand-up paddle e caiaque.



Por ser uma praia mais tranquila, a infraestrutura é bem simples, mas isso só contribui para o seu charme rústico.

Siga em direção à Av. Prefeito Nelyson de Andrade. Você estará em direção ao bairro Setiba



O acesso é por trilhas que conectam as Três Praias, e a caminhada pela vegetação nativa é super agradável.




A areia dourada e as formações rochosas ao redor formam um cenário cativante, e o vegetação local deixa o ambiente ainda mais especial.





PRAIA DA LEONTINA


AQUELE CANTINHO ESCONDIDO NO CONJUNTO DAS TRÊS PRAIAS QUE VAI TE
CONQUISTAR LOGO DE CARA.



Siga em direção à Av. Prefeito Nelyson de Andrade. Você estará em direção ao bairro Setiba



Com um mar calmo e rodeado por pedras e vegetação nativa, o lugar tem uma paisagem de tirar o fôlego, como um verdadeiro refúgio da natureza.



O acesso à praia é por trilhas, o que torna a caminhada até lá uma verdadeira aventura para quem ama explorar.



As águas cristalinas são perfeitas para quem gosta de mergulhar e observar a vida marinha em seu habitat natural. E claro, o cenário é um prato cheio para quem não perde a chance de fazer uma foto incrível.


Por ser uma das praias mais isoladas da região, a Leontina é o tipo de lugar onde a natureza ainda reina absoluta, longe das grandes construções e aglomerações.





PRAIA MATEUS LOPES

SE VOCÊ BUSCA UM LUGAR MAIS TRANQUILO, LONGE DO AGITO, ESSE É O DESTINO PERFEITO.




Se você está saindo do nosso ponto de embarque, basta seguir pela Avenida Pedro Ramos, depois pegar a Rodovia ES-060 e seguir em direção ao bairro Perocão.



Clique no mapa para mais informações

Para chegar à Praia Mateus Lopes, você vai ter que caminhar por uma trilha curta, mas bem tranquila, que te leva direto até essa beleza de praia.



A praia, que fica logo após a Primeira Praia e a Segunda Praia, tem aquele charme natural que conquista todo mundo. O cenário é lindo, com vegetação ao redor que proporciona algumas áreas de sombra para relaxar e aproveitar a calma do lugar.



Por ser uma área menos explorada comercialmente, a Praia Mateus Lopes mantém uma atmosfera de tranquilidade, sendo ideal para quem gosta de uma praia mais isolada, mas com um toque especial da natureza preservada.


É um lugar muito frequentado por moradores locais e turistas que buscam um pouco mais de paz e privacidade.





PRAIA DO INFINITO

AQUELE CANTINHO ESCONDIDO EM GUARAPARI QUE SÓ QUEM É AVENTUREIRO E AMA ESTAR EM CONTATO COM A NATUREZA CONSEGUE ENCONTRAR



Imagina um lugar com águas cristalinas, um mar calmo e uma paisagem de tirar o fôlego, como se fosse seu refúgio pessoal. Sem infraestrutura turística, é um pedaço de paraíso para quem não se importa de fazer uma trilha para chegar até lá. E, vamos combinar, a recompensa é maravilhosa!



O acesso à Praia do Infinito é por uma trilha, então prepare-se para um pequeno desafio, mas vale a pena cada passo, especialmente ao chegar e se deparar com a vista deslumbrante.


As águas transparentes são perfeitas para quem curte mergulhos e explorar a vida marinha. E não se esqueça de tirar muitas fotos, porque o cenário parece até cenário de filme.



Saindo do nosso ponto de embarque, é só seguir pela Avenida Pedro Ramos e depois pela Rodovia ES-060, em direção ao bairro Perocão.




Lá, você vai encontrar a trilha que leva até a praia. A caminhada pode ser um pouquinho longa, mas te garante um dos momentos mais tranquilos e exclusivos de Guarapari.





PRAIA DOS ADVENTISTAS

TEM SOMBRA NATURAL DAS ÁRVORES, ENTÃO DÁ PARA CURTIR SEM
TORRAR NO SOL O DIA TODO!



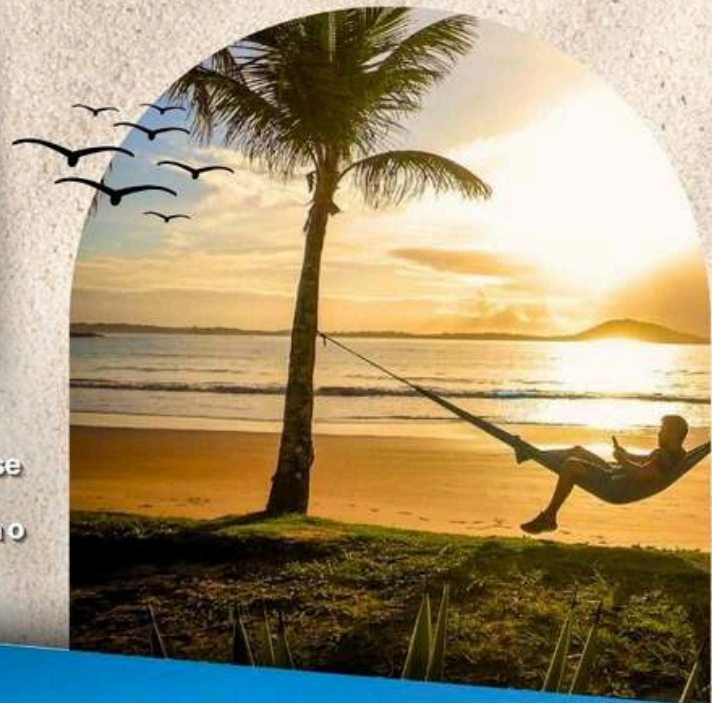


Com um mar tranquilo, poucas ondas e uma faixa de areia marcante, ela é perfeita tanto para quem quer relaxar quanto para quem curte esportes aquáticos, como caiaque e stand-up paddle.

Para chegar lá saindo do nosso ponto de embarque na Avenida Pedro Ramos, basta seguir pela Rodovia ES-060 (Rodovia do Sol) até o bairro Muquiçaba e depois pegar a estrada para Setiba.




Em poucos minutos você estará na Praia dos Adventistas, com estacionamento disponível pertinho da areia.



E se bateu aquela fome depois de um dia relaxante, não precisa se preocupar! Tem quiosques e restaurantes nas proximidades, perfeitos para saborear um petisco ou um almoço com vista para o mar.


O nome da praia vem da colônia de férias dos Adventistas que fica ali pertinho



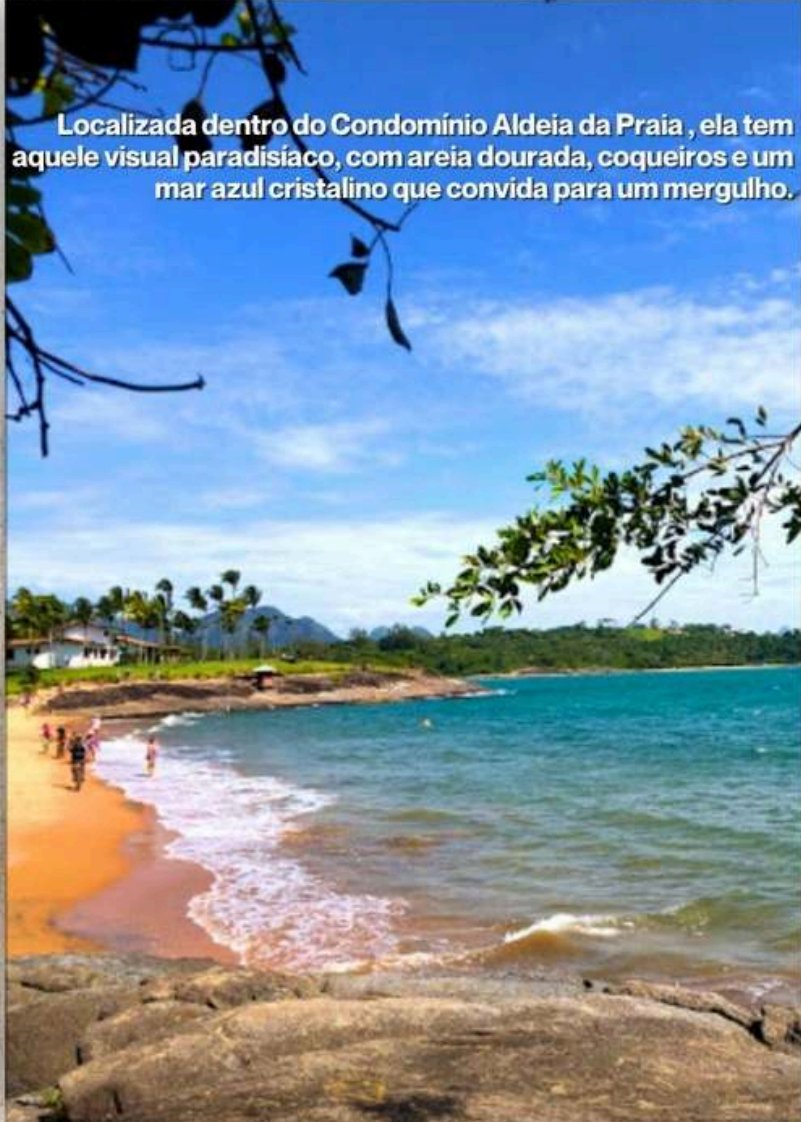


PRAIA DA ALDEIA

SE A IDEIA É FUGIR DAS PRAIAS MAIS MOVIMENTADAS E CURTIR UM CANTINHO TRANQUILO E PRESERVADO, ESSE É O LUGAR CERTO!



Localizada dentro do Condomínio Aldeia da Praia, ela tem aquele visual paradisíaco, com areia dourada, coqueiros e um mar azul cristalino que convida para um mergulho.



Para chegar lá a partir do nosso ponto de embarque na Avenida Pedro Ramos, siga pela Rodovia ES-060 (Rodovia do Sol) até o bairro Muquiçaba e continue em direção à Praia dos Adventistas.




Para chegar até lá, basta seguir pela Praia dos Adventistas e pegar a passarela que contorna o costão rochoso.



Vale lembrar que não há quiosques ou restaurantes por perto, então a dica é levar água, lanches e, claro, guardar todo o lixo para manter esse pedacinho de paraíso sempre lindo.


O mais legal é que, apesar de estar dentro do condomínio, o acesso é público!






PRAIA DOS VENTOS

TAMBÉM CONHECIDA COMO PRAIA DOS CAPIXABAS, É AQUELE CANTINHO SECRETO DE GUARAPARI QUE FAZ QUALQUER UM SE APAIXONAR À PRIMEIRA VISTA.




Escondida dentro do Condomínio Aldeia da Praia, pertinho da movimentada Praia do Morro, ela combina mar azul clarinho, areia dourada e um visual de tirar o fôlego, com coqueiros e formações rochosas que deixam tudo ainda mais especial. Se a ideia é relaxar longe da melhoria, esse é o lugar certo!



O clima por lá é de sossego total, então não espere quiosques ou restaurantes. O segredo é se preparar: leve lanches, água e, claro, recolher todo o lixo antes de ir embora para manter esse paraíso sempre preservado.


A escadaria de acesso à praia virou um ponto querido das redes sociais, rendendo fotos incríveis.



Siga pela Rodovia ES-060 (Rodovia do Sol) até a Praia dos Adventistas.



Ali tem estacionamento disponível, e o acesso continua ao pé. Pegue uma passarela que leva ao Condomínio Aldeia da Praia e passe pela Praia da Aldeia. Depois de uma trilha leve, você chega à Praia dos Ventos

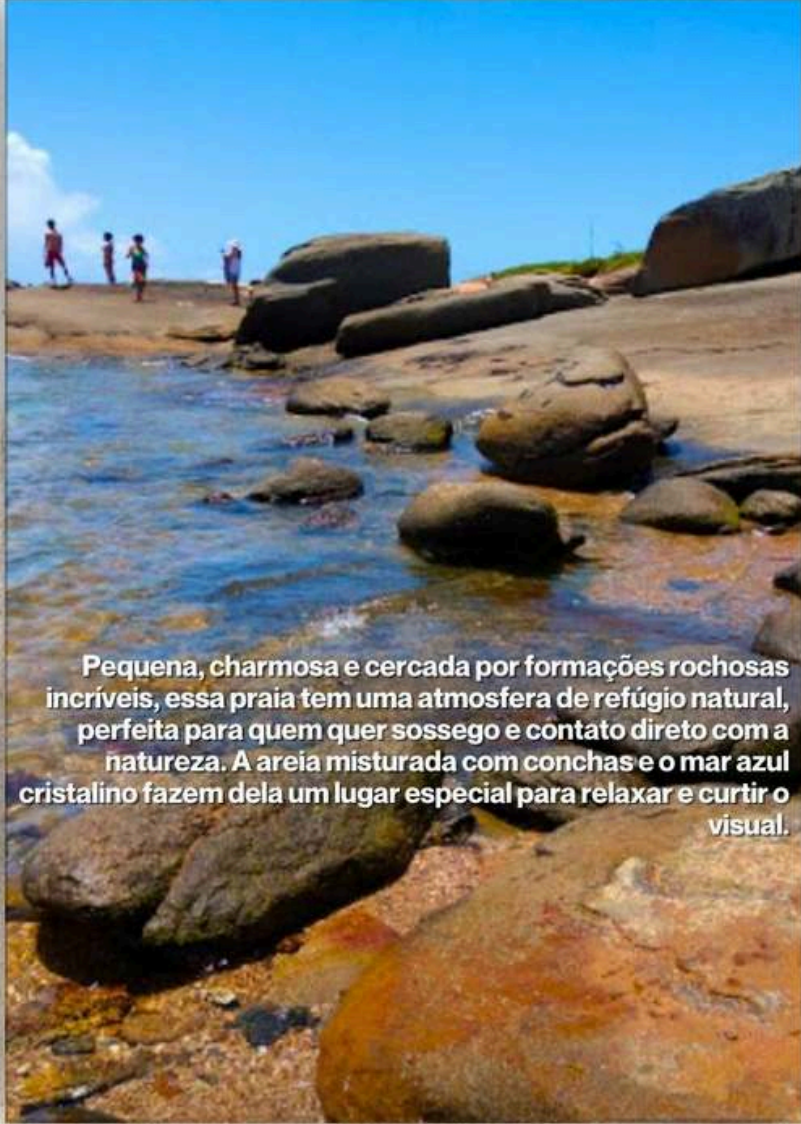




PRAIA DAS PEDRAS

SE VOCÊ ESTÁ PROCURANDO UM CANTINHO QUASE SECRETO EM GUARAPARI, A PRAIA DAS PEDRAS PODE SER EXATAMENTE O QUE VOCÊ PRECISA.





Pequena, charmosa e cercada por formações rochosas incríveis, essa praia tem uma atmosfera de refúgio natural, perfeita para quem quer sossego e contato direto com a natureza. A areia misturada com conchas e o mar azul cristalino fazem dela um lugar especial para relaxar e curtir o visual.

A estrutura por aqui é zero, então se quer passar um tempo curtindo o lugar, leve água, lanches e tudo o que precisa para o seu conforto.

Se curte um pouco de aventura, vale explorar as formações rochosas ao redor, que rendem fotos incríveis e uma vista privilegiada do mar.

Pegue a Rodovia ES-060 (Rodovia do Sol) até a Praia dos Adventistas, onde você pode estacionar.




De lá, siga pela passarela que leva ao Condomínio Aldeia da Praia e continue pela trilha que passa pela Praia da Aldeia e pela Praia dos Ventos. Pouco depois, você encontra essa joia escondida, cercada de rochas e com um mar tranquilo.



PRAIA DAS CONCHAS

TAMBÉM CHAMADA DE PRAIA DO CAIS OU PRAIA DA GOIABA – É UM VERDADEIRO ACHADO EM GUARAPARI.



Saindo do nosso ponto de embarque na Avenida Pedro Ramos, siga pela Rodovia do Sol (ES-060) até a Praia dos Adventistas, onde você pode estacionar.




De lá, faça uma trilha que passa pela Praia da Aldeia e pela Praia dos Ventos, o caminho é cercado pela natureza e já faz parte da experiência.

Pequena, charmosa e quase secreta, essa praia tem areia dourada, águas calmas e cristalinas e um cenário de tirar o fôlego, com coqueiros e rochedos compondo uma vista paradisíaca. É o tipo de lugar perfeito para quem quer se desconectar do mundo e apenas relaxar.



Por ser uma praia isolada dentro do Condomínio Aldeia da Praia, não há estrutura de quiosques ou restaurantes, então o ideal é levar água, lanches e tudo o que for necessário para um dia de descanso.


O mar calmo torna o lugar perfeito para famílias e crianças, e a paisagem única rende fotos incríveis.





PRAIA DO NETUNO

SE VOCÊ BUSCA UM CANTINHO TRANQUILO, QUASE SECRETO, A PRAIA DO NETUNO PODE SER SEU NOVO REFÚGIO FAVORITO EM GUARAPARI.



Pequena, charmosa e cercada pela natureza, essa enseada tem águas cristalinas e areia clara, perfeita para um banho relaxante. O nome da praia não é por acaso – dizem que uma estátua do deus romano dos mares, Netuno, já adornou o local, dando um toque mitológico ao cenário.



Siga pela Rodovia do Sol (ES-060) até a Praia dos Adventistas, onde é possível estacionar.



A partir de lá, pegue a trilha que passa pela Praia da Aldeia, siga adiante até a Praia dos Ventos e, depois de mais um trecho cercado de verde e formações rochosas, você encontrará a bela Praia do Netuno.



Por ser uma praia dentro do Condomínio Aldeia da Praia, não há quiosques ou restaurantes. Então, vá preparado com água, lanches e o essencial para aproveitar o dia com conforto. O ambiente é ideal para quem quer relaxar e fugir do agito das praias mais movimentadas


Praia do Netuno com certeza vai te conquistar.



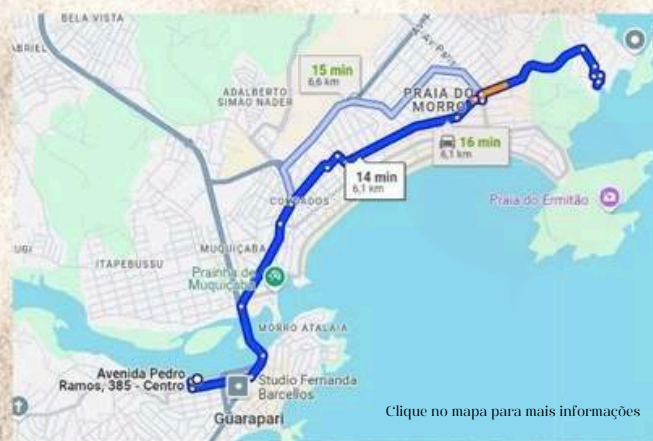


PRAIA DO CARLITO

SE VOCÊ CURTE PRAIAS MAIS SELVAGENS E LONGE DO AGITO, A PRAIA DO CARLITO PODE SER UMA PEDIDA PERFEITA!



Pequena, cercada por verde e com um mar que não está para brincadeira, esse cantinho escondido de Guarapari é um verdadeiro achado para quem busca aventura e contato puro com a natureza.



O acesso é por uma trilha curtinha e fácil, saindo do lado esquerdo da Praia da Cerca, em menos de cinco minutos, você já estará pisando nesse refúgio paradisíaco




A praia tem cerca de 130 metros de extensão, com areia dourada e um mar mais agitado, o que faz dela um point especial para surfistas e amantes das ondas.

Não há quiosques ou infraestrutura por perto, então vá preparado com lanches, água e o que mais precisar para curtir o dia com conforto.



PRAIA DA CERCA

ELA TEM AQUELE CLIMA TRANQUILO, PERFEITO PARA PASSAR O DIA CURTINDO O VISUAL.




Com uma faixa de areia dourada e estreita, mar azul-esverdeado e algumas ondas caprichadas, essa praia atrai tanto surfistas quanto quem só quer um bom banho de mar e um momento de descanso. Tem quiosques por perto, então você pode tomar uma bebida gelada e comer um petisco sem precisar levar nada de casa.

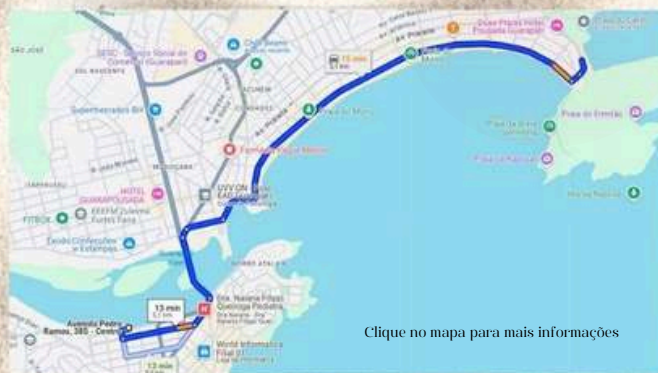


A Praia da Cerca é aquele tipo de lugar que surpreende: seja para um mergulho, um dia tranquilo na areia ou até pegar umas ondas, ela tem um charme especial que faz qualquer visita valer a pena.

Localizada pertinho da Praia do Morro e do Morro da Pescaria



Saia da Avenida Pedro Ramos e pegue a Rodovia do Sol (ES-060) no sentido norte, em direção à Praia do Morro.



Clique no mapa para mais informações

Ao chegar na altura do Morro da Pescaria, entre na rua à direita (antes do parque) e siga até a região da Praia da Cerca.


Há estacionamentos próximos para deixar o carro e seguir a pé até a praia.





PRAIA DO ERMITÃO

PARQUE NATURAL MORRO DA PESCARIA, ESSA PRAIA PARECE UM PEQUENO PARAÍSO PARTICULAR.



Pequena, cercada por verde e com um mar que não está para brincadeira, esse cantinho escondido de Guarapari é um verdadeiro achado para quem busca aventura e contato puro com a natureza.



As águas são tão claras que dá para ver peixinhos nadando perto das pedras, e as piscinas naturais formadas entre os rochedos são um convite para quem ama observar a vida marinha.

Não há quiosques ou infraestrutura por perto, então vá preparado com lanches, água e o que mais precisar para curtir o dia com conforto.



Siga pela Avenida Beira Mar em direção à Praia do Morro. No final da praia, você verá a entrada do Parque Natural Morro da Pescaria. Há estacionamento na entrada do parque.



[Clique no mapa para mais informações](#)


Após entrar no parque, siga a trilha bem sinalizada que leva à Praia do Ermitão. O caminho tem cerca de 1 km e oferece vistas incríveis do mar.





PRAIA DO DESCIDÃO

IMAGINA SÓ: UMA PRAIA ISOLADA, CERCADA POR COSTÕES ROCHOSOS, COM
UMA VISTA QUE VAI DO CENTRO DA CIDADE ATÉ A PRAIA DO MORRO.



Se você gosta de explorar, vai adorar fuçar pelos costões rochosos e descobrir cada cantinho especial desse lugar.



Não espere quiosques ou banheiros por lá, viu? A Praia do Descidão é daquelas que mantém o charme do "nada por perto, só natureza". Então, leve seu lanchinho, água e tudo mais que você precisar pra curtir o dia.

No meio das pedras, tem uma ossada gigante de uma baleia Jubarte. Sim, uma vértebra de baleia! Parece coisa de filme, mas é real e tá lá, esperando você tirar aquela foto incrível.



Pra chegar lá, prepare-se para uma trilha que não é das mais fáceis, a famosa "Trilha do Descidão". Ela é íngreme e cheia de desafios, mas a recompensa no final vale cada passo.



Clique no mapa para mais informações


Comece pela trilha principal do Parque Natural Municipal Morro da Pescaria e siga até um ponto alto, onde tem um balanço com uma vista de tirar o fôlego do canal da Ilha da Raposa. Depois, é só descer

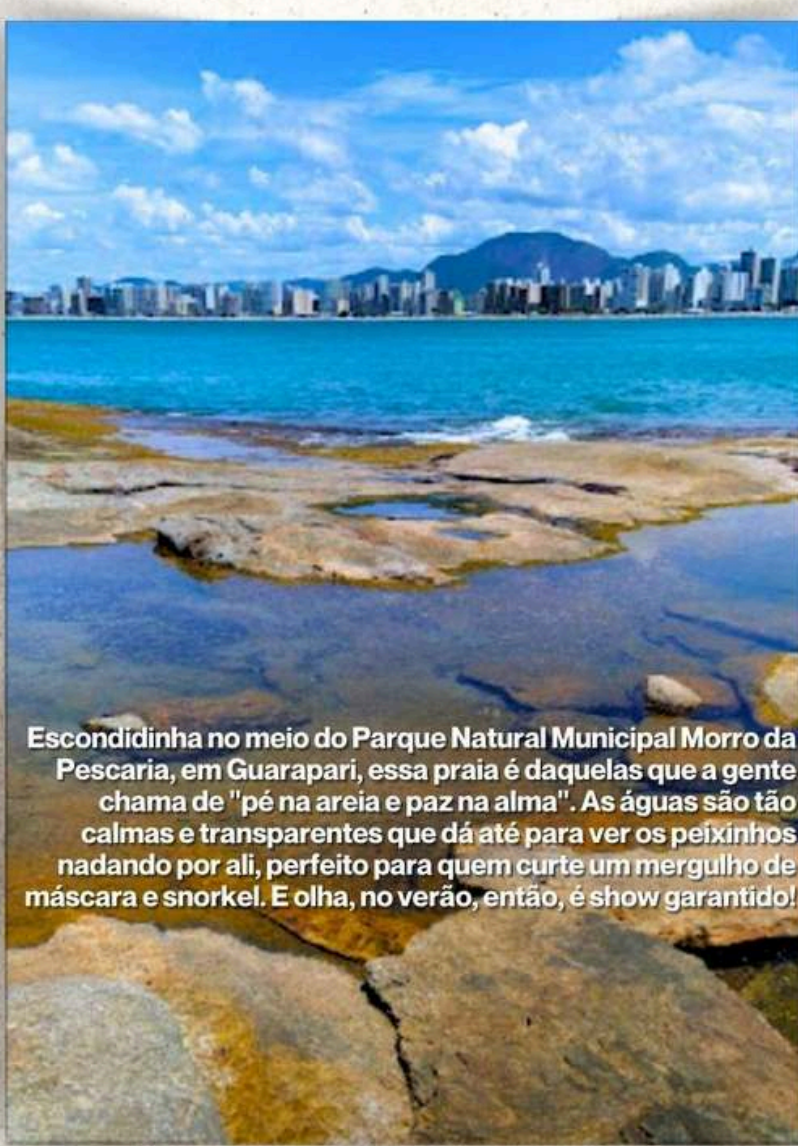




PRAIA DA RAPOSA

SE VOCÊ ESTÁ CANSADO DAS PRAIAS CHEIAS E QUER UM CANTINHO SÓ SEU
PARA RELAXAR, ESSE É O LUGAR.





Escondidinha no meio do Parque Natural Municipal Morro da Pescaria, em Guarapari, essa praia é daquelas que a gente chama de "pé na areia e paz na alma". As águas são tão calmas e transparentes que dá até para ver os peixinhos nadando por ali, perfeito para quem curte um mergulho de máscara e snorkel. E olha, no verão, então, é show garantido!

Siga pela Rodovia do Sol (ES-060) até a Praia do Morro . No final da praia, você encontrará a entrada do parque. Após pagar uma pequena taxa de entrada, siga a trilha principal que leva à Praia do Ermitão .



Clique no mapa para mais informações

Antes de chegar ao final da trilha, fique atento a uma bifurcação à direita que leva à Praia da Raposa. A caminhada é tranquila e oferece vistas deslumbrantes da região.



Uma dica importante: como o lugar é meio isolado, é legal avisar alguém sobre seu plano de ir até lá. E, se possível, vá em grupo, além de ser mais seguro, é sempre mais divertido compartilhar essas belezas com os amigos.

Não há quiosques ou infraestrutura por perto, então vá preparado com lanches, água e o que mais precisar para curtir o dia com conforto.





PRAIA DA AREIA VERMELHA

O NOME JÁ ENTREGA: A AREIA TEM UM TOM AVERMELHADO QUE FAZ UM CONTRASTE LINDO COM O MAR AZULZINHO E TRANSPARENTE.



A Praia da Areia Vermelha é o tipo de lugar que a gente vai para relaxar, esquecer o celular e só curtir o momento. Então, se você tá precisando de um dia para recarregar as energias e se conectar com a natureza, essa praia é o destino perfeito.



A caminhada é de uns 20 minutinhos, mas vale cada passo, o caminho já é uma atração à parte, com vistas que vão te deixar de queixo caído. E, claro, como o lugar é bem preservado, não espere encontrar quiosques ou banheiros por lá.


O parque funciona das 7h às 17h, então planeje sua visita dentro desse horário.

Siga pela Rodovia do Sol (ES-060) até a Praia do Morro. No final da praia, você encontrará a entrada do Parque Natural Municipal Morro da Pescaria



[Clique no mapa para mais informações](#)


Ao entrar no parque, siga pela trilha principal por aproximadamente 300 metros. Em seguida, entre em uma pequena trilha à direita que o entrega diretamente à praia.





PRAIA DO MORRO

ELA É TIPO A CELEBRIDADE DAS PRAIAS DA REGIÃO, FAMOSA, CHEIA DE ENERGIA E SEMPRE COM ALGO ACONTECENDO.



Com uma faixa de areia dourada que parece não ter fim e um mar que varia entre águas calminhas e umas ondinhas mais animadas, ela é o point perfeito para todo tipo de turista.



Para chegar à Praia do Morro, basta seguir pela Avenida Paris, que corta toda a orla. Se estiver no centro de Guarapari, o trajeto de carro leva cerca de 10 minutos. Também há linhas de ônibus que passam por lá.



Se estiver vindo de Vitória, basta seguir pela Rodovia do Sol. O caminho é bem sinalizado e dura cerca de 1h30. A praia tem fácil acesso e estacionamento ao longo da orla.



A orla é super bem equipada: tem quiosques com comidinhas gostosas, restaurantes, bares e até um calçadão que é perfeito para uma caminhada ou um passeio de bike, especialmente no fim da tarde, quando o pôr do sol pinta o céu de laranja e rosa.


Dá para jogar vôlei, futebol de areia, frescobol... e, se você curte um surfe ou stand-up paddle, também tem espaço para isso.





PRAINHA DE MUQUIÇABA

COM SEUS 360 METROS DE EXTENSÃO, ELA É PEQUENA, MAS CHEIA DE CHARME.






É o lugar perfeito para quem quer relaxar, especialmente se você tá com crianças. As águas são calmas, cristalinas e parecem feitas sob medida para um banho gostoso.

A infraestrutura é simples, mas tem tudo que você precisa. Tem um calçadão ótimo para uma caminhada, uma praça com sombra e bancos para descansar e, claro, a imagem de São Pedro no meio da enseada, que dá um toque especial ao lugar. Quiosques não são muitos, mas tem uns estabelecimentos por perto onde você pode pegar um lanche ou uma bebida para refrescar.

E, se você gosta de um pôr do sol bonito, prepare-se: a vista dos barcos ancorados com o sol se pondo no horizonte é de tirar o fôlego.




Chegar lá é moleza. Se você tá no centro de Guarapari, é só seguir pela Avenida Pedro Ramos e virar na Rua Heitor Lugon



[Clique no mapa para mais informações](#)


Tem transporte público que passa por perto e estacionamentos nas redondezas, então não tem desculpa para não dar uma passadinha por lá.






PRAINHA DE OLARIA

ESCONDIDINHA NO BAIRRO DE OLARIA, EM GUARAPARI, ELA É BANHADA PELO RIO BENEVENTE, O QUE DÁ UM CHARME TODO ESPECIAL AO LUGAR.






Praia de Olaria não é daquelas praias cheias de quiosques e banheiros. Na verdade, a infraestrutura é bem simples, o que só aumenta o charme do lugar. Então, já sabe: leve sua água, um lanchinho e, claro, protetor solar. A falta de comércio por lá ajuda a manter o ambiente bem preservado e tranquilo, então é só você e a natureza.



Se você tá no centro de Guarapari, é só seguir pela Avenida Jones dos Santos Neves e entrar na Rua da Olaria. Em poucos minutinhos, você já está na orla.



As águas calmas do rio são perfeitas para um banho relaxante ou até mesmo uma nadadinha, especialmente se você tá com crianças. Se você curte pescar, também pode tentar a sorte com uma pescaria artesanal. E, se preferir algo mais leve, dá para fazer um passeio de barco




Praia de Olaria é aquela praia que a gente vai para esquecer o mundo e se conectar com a natureza.






PRAIA DA CONCHA D'OSTRA

SE VOCÊ TÁ PROCURANDO UM LUGAR QUE PARECE TER PARADO NO TEMPO,
ONDE A NATUREZA MANDA E O SOSSEGO REINA, ESSA PRAIA É A SUA CARA.



Praia da Concha D'Ostra é um daqueles lugares que a gente visita para se reconectar com a natureza e esquecer o mundo lá fora.




Dentro da Reserva de Desenvolvimento Sustentável (RDS) Concha D'Ostra, no bairro Coroado



Clique no mapa para mais informações


Pra chegar lá, você vai precisar de um carro ou táxi, porque o transporte público por ali é meio limitado.



Bom, se você curte uma caminhada ou uma corridinha na praia, o lugar é perfeito. A areia é ótima para isso! E, se você quiser explorar um pouco mais, dá para se aventurar pelo manguezal, observar a fauna e a flora locais e até fazer um passeio de canoa.

Ah, e se tiver sorte, pode até aprender um pouco com a comunidade local sobre a coleta de caranguejos – é uma vivência única!


Não tem quiosques, banheiros ou qualquer tipo de infraestrutura turística. Mas isso é justamente o que faz dela tão especial

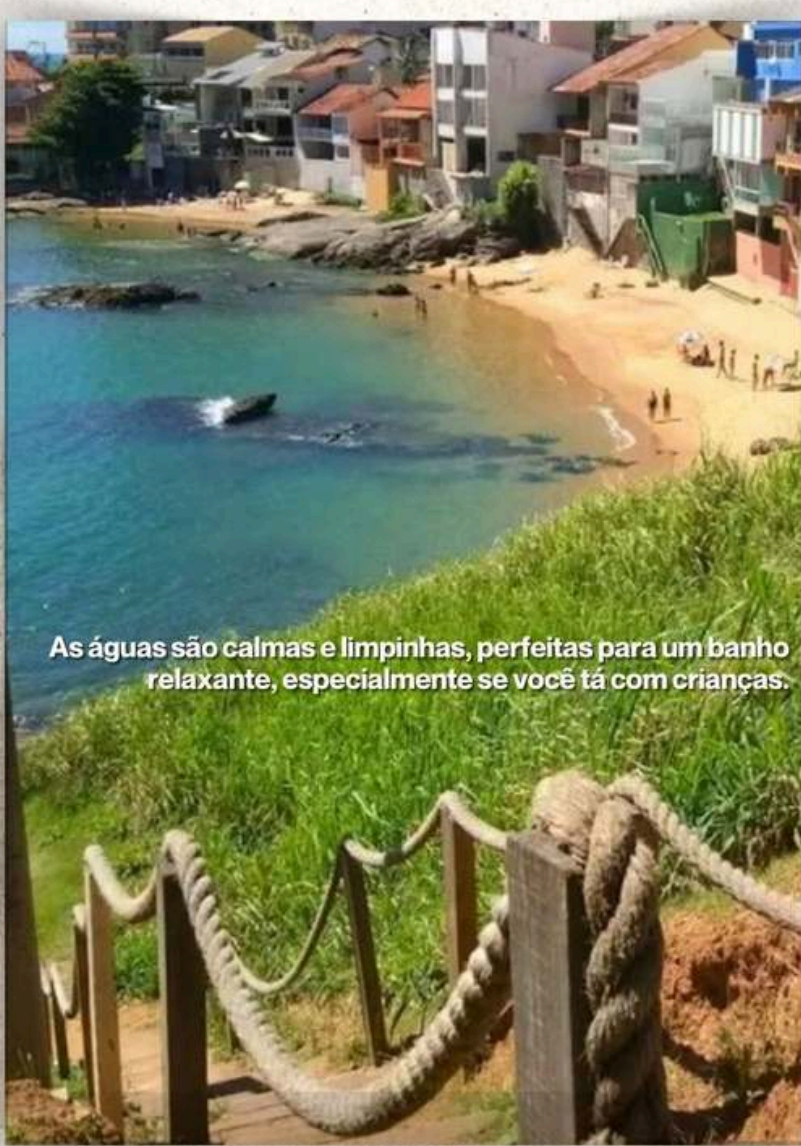




PRAIA DA FONTE

COM UNS 100 METROS DE EXTENSÃO, ELA É PEQUENA, MAS CHEIA DE CHARME E DE HISTÓRIA!





As águas são calmas e limpinhas, perfeitas para um banho relaxante, especialmente se você tá com crianças.




A Praia da Fonte não tem quiosques ou banheiros na orla. Mas, como ela fica no centro, tem vários estabelecimentos por perto onde você pode comprar um lanche ou uma bebida. Uma dica importante: como o acesso não é tão evidente, é bom planejar sua visita com antecedência e ficar de olho na movimentação local.

Quando você passar pela ponte no centro da cidade, vire à direita na pracinha do canal e siga em direção ao Hotel Raio de Sol.




Clique no mapa para mais informações

Depois, é só uma caminhadinha até a praia. Pode parecer meio escondido, mas, quando você chegar, vai ver que valeu a pena!




Além de curtir um banho de mar gostoso, você pode explorar o Poço dos Jesuítas, que fica pertinho da praia. É uma fonte histórica construída no século XVI, cheia de histórias e curiosidades.






PRAIA DO VALADÃO

COM UNS 70 METROS DE EXTENSÃO, ELA É PEQUENA, MAS CHEIA DE CHARME.



Separada da Praia da Fonte por uma formação rochosa, ela tem um clima super familiar e reservado, cercada por casinhas à beira-mar que dão aquele ar de "praia dos moradores". É o tipo de lugar que a gente vai para relaxar e esquecer o mundo.



As águas são calminhas e perfeitas para um banho relaxante. Se você curte observar a natureza, dá para explorar as formações rochosas e ver algumas espécies marinhas bem de pertinho. E, se você gosta de mergulho livre, também é uma ótima pedida!

A Praia do Valadão não tem quiosques, banheiros ou qualquer tipo de infraestrutura turística.




Depois de passar pela ponte no centro da cidade, vire à direita na praça do canal e siga em direção ao Hotel Raio de Sol.



Clique no mapa para mais informações


A partir daí, é só uma caminhadinha até a praia. Como não tem estacionamento por perto, o jeito é ir a pé.





PRAIA DAS VIRTUDES

É UM DAQUELES LUGARES QUE A GENTE VAI PARA RELAXAR, MAS SEM PRECISAR SE AFASTAR DA CIDADE.



Com areias douradas e águas cristalinas, ela é daquelas que a gente visita e pensa: "Por que não vim aqui antes?". É pequena, mas cheia de charme, e perfeita para quem quer um dia de paz sem perder as comodidades da cidade.



Depois de passar pela ponte central, é só seguir pela Avenida Pedro Ramos e virar à esquerda na Rua Carlos Santana.



A praia fica pertinho, e tem até estacionamento por perto. Se você estiver a pé, também é tranquilo



A infraestrutura é simples, mas tem o essencial. Tem um calçadão iluminado, ótimo para uma caminhada à beira-mar, e um quiosque que atende bem os visitantes. Então, se você quiser um lanchinho ou uma bebida, já sabe onde encontrar.

As águas são calminhas e transparentes, perfeitas para um mergulho de superfície. Se você tiver um snorkel, não deixe de levar, porque dá para ver uma vida marinha incrível





PRAIA DOS NAMORADOS

É UM DAQUELES LUGARES QUE A GENTE VAI PARA RELAXAR, CURTIR UM MOMENTO ROMÂNTICO OU UM DIA EM FAMÍLIA.





Bem no centro da cidade, entre as praias das Castanheiras e das Virtudes, ela é pequena, tem uns 75 metros de extensão, mas cheia de charme. Com águas calmas e cristalinas, formações rochosas que criam piscinas naturais e uma sombra gostosa das árvores ao longo da orla

A Praia dos Namorados não é daquelas praias gigantes, então na alta temporada pode ficar bem movimentada. Mas, se você chegar cedo, consegue garantir um bom espaço na areia. E, se bater aquela fome, tem quiosques e restaurantes por perto que valem a pena.

Águas calminhas e as piscinas naturais entre as rochas são perfeitas para um banho relaxante, especialmente se você tá com crianças.



Clique no mapa para mais informações


Pela Avenida Joaquim da Silva Lima, você encontra uma rampa de acesso e umas escadinhas que levam direto para a faixa de areia. E, se quiser dar uma olhada na vista antes de descer, tem até um mirante numa praça pertinho – perfeito para aquela foto caprichada.





PRAIA DAS CASTANHEIRAS

SE VOCÊ TÁ EM GUARAPARI E QUER UMA PRAIA QUE TEM TUDO BELEZA,
ESTRUTURA E AQUELE CLIMA GOSTOSO DE CIDADE PEQUENA, ESSA É A SUA
PRAIA.




Bem no centro da cidade, ela é uma das mais tradicionais e queridinhas dos moradores e turistas. O nome já entrega: as castanheiras que enfeitam a orla dão uma sombra natural que é um convite para relaxar e curtir o dia sem pressa. E, com águas cristalinas e calmas que formam piscinas naturais na maré baixa, é o lugar perfeito para famílias com crianças, idosos e todo mundo que quer um banho de mar tranquilo.




Além de curtir um banho relaxante ou brincar nas piscinas naturais com as crianças, dá para aproveitar a sombra das castanheiras para ler um livro ou simplesmente descansar. O calçadão é perfeito para uma caminhada ao pôr do sol, e, se você quiser explorar mais, as praias da Areia Preta e dos Namorados estão pertinho

A infraestrutura da praia é top. Tem quiosques que servem petiscos e bebidas, além de aluguel de cadeiras e guarda-sóis




Chegar lá é moleza. Pela Avenida Joaquim da Silva Lima, a principal da cidade, é só seguir as placas para as praias centrais. Tem estacionamento por perto, mas, se você for na alta temporada, é bom chegar cedo para garantir uma vaga.





PRAIA DO MEIO

BEM NO CENTRO DA CIDADE, ENTRE AS PRAIAS DAS CASTANHEIRAS E DA AREIA PRETA



Com águas calmas e cristalinas, é o lugar perfeito para famílias com crianças ou para quem só quer relaxar sem se afastar do agito urbano. A faixa de areia é estreitinha, mas tem um clima tão gostoso que você vai querer ficar o dia todo por lá.



A infraestrutura é simples, mas tem tudo que você precisa. A orla é cercada por prédios de alto padrão e tem uns quiosques que servem petiscos e bebidas. O calçadão é bem arborizado, com árvores que dão uma sombra gostosa, perfeita para uma caminhada de manhãzinha ou no fim da tarde. E, claro, se bater aquela fome, dá para experimentar os petiscos dos quiosques

As águas calminhas são ideais para um banho relaxante ou para as crianças brincarem à vontade. A praia é super segura e tranquila, então é ótima para famílias.




Como ela fica no centro, é só seguir as placas para as praias centrais de Guarapari. Dá para ir a pé a partir das Castanheiras ou da Areia Preta, e tem estacionamento por perto também.





PRAIA DA AREIA PRETA

SE VOCÊ TÁ EM GUARAPARI E QUER UMA PRAIA QUE É FAMOSA NÃO SÓ PELA BELEZA, MAS TAMBÉM PELOS SEUS "PODERES TERAPÊUTICOS", ESSA É A SUA PARADA.



Localizada bem no centro da cidade, ela é conhecida pelas suas areias escuras e monazíticas, que, dizem por aí, têm propriedades incríveis para a saúde, especialmente para quem sofre de artrite, reumatismo e outras dores. Com uns 200 metros de extensão, ela é pequena, mas cheia de histórias e benefícios.

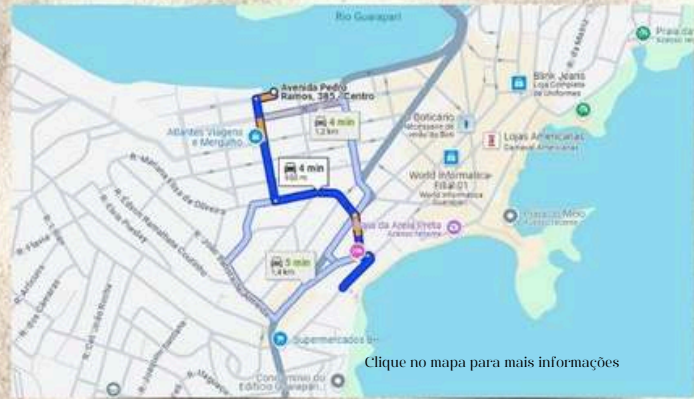


A infraestrutura é boa. A orla é urbanizada, com quiosques que servem petiscos e bebidas, e dá para alugar cadeiras e guarda-sóis para ficar mais confortável. O calçadão é ótimo para uma caminhada, especialmente no fim da tarde, quando o clima fica mais fresquinho e o pôr do sol pinta o céu de laranja.

Tem gente que enterra o corpo na areia por uns minutinhos, buscando alívio para dores e inflamações.



A praia fica entre o Siribeira Clube e a Praia das Pelotas, no coração de Guarapari.



Tem estacionamento por perto, mas, se você for na alta temporada, é bom chegar cedo para garantir uma vaga.





Os especialistas recomendam que os banhos de areia não passem de 30 minutos por dia, para evitar qualquer efeito adverso.



A areia monazítica da Praia da Areia Preta é famosa por conter minerais radioativos, como tório e urânio. Estudos da Universidade Federal do Espírito Santo (Ufes) sugerem que a exposição controlada a essa radiação natural pode trazer benefícios, como alívio de dores reumáticas e até uma menor incidência de câncer de mama.

A vinda de Garrincha para Guarapari provocou uma correria nas pessoas para ver o craque se tratando nas areias milagrosas.




Recomendado pelo treinador João Saldanha e com o consentimento do Botafogo, Garrincha repetiu por sete dias o procedimento em cobrir o joelho direito com a areia monazítica. As sessões tinham de ocorrer por duas horas diárias, intercaladas entre parte pela manhã e o restante à tarde.

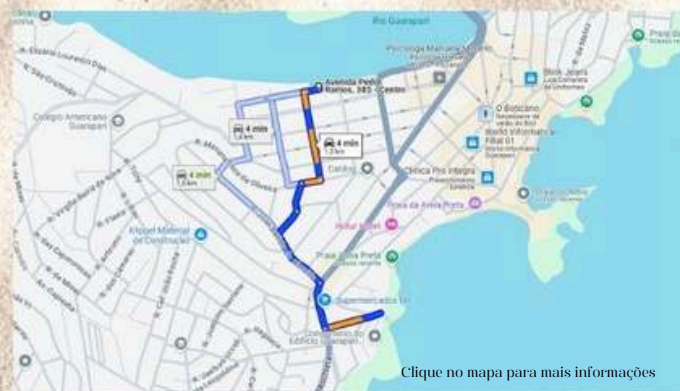



PRAIA DAS PELOTAS

CANTINHO TRANQUILO, ESCONDIDINHA ENTRE ROCHAS E VEGETAÇÃO, MAS SEM PRECISAR SE AFASTAR DO CENTRO



Com um mar de ondas moderadas, ela é perfeita tanto para quem quer relaxar na beira da água quanto para os surfistas iniciantes que estão começando a pegar umas ondinhas.



A praia fica pertinho do centro, ali pela região da Praia das Castanheiras. Dá para ir a pé ou de carro, e tem algumas opções de estacionamento por perto.

E o que fazer por lá? Bom, além de relaxar na beira do mar e curtir um banho de sol, dá para explorar as formações rochosas e tirar umas fotos incríveis da paisagem. E, se o mar estiver com umas ondas mais fortes, é uma boa oportunidade para os iniciantes no surfe pegarem suas primeiras remadas.




Praia das Pelotas não tem quiosques ou banheiros próprios. Mas, como ela fica numa área central, tem restaurantes, lojas e outros serviços pertinho.





PRAIA DO IPIRANGA

TRANQUILIDADE, ÁGUAS CALMAS E UMA INFRAESTRUTURA QUE FACILITA A VIDA



Com um visual que mistura coqueiros, vegetação e um mar cristalino, ela é o lugar perfeito para relaxar, curtir um banho gostoso ou simplesmente passar o dia com a família e os amigos. E o melhor: tudo isso pertinho do centro da cidade!



A infraestrutura da praia é ótima. Tem quiosques que servem petiscos e bebidas, banheiros públicos e áreas de sombra para você descansar sem se preocupar com o sol forte. E, se bater aquela fome, dá para experimentar as comidinhas dos quiosques à beira-mar

Dá para caminhar pela orla, jogar uma partida de futevôlei ou frescobol com os amigos, ou simplesmente relaxar na areia enquanto as crianças se divertem.




Chegar lá é bem fácil. Quando você estiver em Guarapari, é só seguir as placas indicativas para a praia. Tem estacionamento por perto, então não precisa se preocupar com isso.





PRAIA DO RIACHO

LOCALIZADA AO NORTE DA CIDADE, ELA É DAQUELAS ENSEADAS TRANQUILAS E ISOLADAS, PERFEITAS PARA QUEM QUER FUGIR DO AGITO E SE CONECTAR COM A NATUREZA.



Com águas claras e calmas, é o lugar ideal para um banho de mar relaxante ou até mesmo para praticar alguns esportes aquáticos em dias mais tranquilos. E o melhor: tudo isso longe das multidões!



O acesso é feito por uma estrada de terra que começa na Praia das Virtudes. O caminho é simples, mas as paisagens pelo trajeto são de tirar o fôlego



Bom, além de curtir um banho de mar gostoso, dá para explorar as trilhas ao redor da praia e se aventurar pela natureza. A orla é super tranquila, então é perfeita para relaxar e esquecer o mundo. E, se você gosta de fotografia, prepare a câmera, porque as paisagens são incríveis!




Praia do Riacho não tem quiosques, banheiros ou qualquer tipo de infraestrutura.



PRAIA DE GUAIBURA

UM CANTINHO QUE PARECE TER SIDO FEITO PARA QUEM AMA SOSSEGO E
NATUREZA



Localizada na Enseada Azul, ela é uma pequena enseada de águas cristalinas e tranquilas, perfeita para quem quer fugir do agito e curtir um dia de paz. Com menos movimento e sem grandes estruturas



Além de curtir um banho de mar gostoso, dá para explorar a vida marinha com um mergulho de máscara e snorkel. As águas são tão claras que você vai ver peixinhos e outras criaturinhas marinhas nadando por ali. Se você curte pescar, também é um ótimo lugar para tentar a sorte. E, se preferir algo mais leve, dá para caminhar pela areia e simplesmente relaxar, apreciando a paisagem deslumbrante.

A Praia de Guaibura não tem quiosques, banheiros ou qualquer tipo de infraestrutura.




O acesso é feito por um caminho simples que começa em Nova Guarapari e segue em direção à Enseada Azul. Não é um lugar completamente isolado, mas o clima é tão tranquilo que você vai sentir que está em um refúgio particular.





PRAIA DE GRACAI

ESCONDIDINHA E COM ÁGUAS CRISTALINAS E TRANQUILAS, ELA É UM VERDADEIRO PARAÍSO PARA QUEM QUER FUGIR DO AGITO E SE CONECTAR COM A BELEZA NATURAL.



Se você curte mergulho com máscara e snorkel, prepare-se para se encantar com a rica vida marinha que habita por ali. É daquelas praias que a gente visita e pensa: "Aqui é o lugar perfeito para relaxar e esquecer o mundo".




Bom, além de curtir um banho de mar gostoso, dá para explorar a vida marinha com um mergulho de máscara e snorkel. As águas são tão claras que você vai ver peixinhos e outras criaturinhas marinhas nadando por ali. Se você curte pescar, também é um ótimo lugar para tentar a sorte. E, se preferir algo mais leve, dá para caminhar pela areia, tirar fotos incríveis da paisagem e simplesmente relaxar, apreciando a calma do ambiente.

Siga pela Rodovia do Sol (ES-060) em direção a Nova Guarapari. Após cerca de 7 km, entre à esquerda na região da Praia de Guaibura e siga até Graçaí.



Se for de ônibus, pegue uma linha para Meaípe/Nova Guarapari



Praia de Graçaí não tem quiosques, banheiros ou qualquer tipo de infraestrutura. Mas isso só aumenta o charme do lugar, né? Então, já sabe: leve sua água, um lanchinho e, claro, protetor solar.







PRAIA DO JOGO DA BALEIA



UM CANTINHO TRANQUILO, SEGURO E PERFEITO PARA A FAMÍLIA





Localizada na Península de Guaibura, ela é uma pequena enseada de águas calmas e uma faixa de areia bem restrita, mas cheia de charme. E, olha só, durante a maré baixa, a praia vira uma enorme piscina natural

E o que fazer por lá? Bom, além de curtir um banho de mar gostoso, especialmente para as crianças, dá para caminhar pela areia, observar a vida marinha e simplesmente relaxar, apreciando a calma do ambiente. A paisagem ao redor é tão bonita que você vai querer tirar fotos o tempo todo!

A praia é deserta, sem quiosques ou banheiros públicos.




Siga pela Rodovia do Sol (ES-060) no sentido sul. Após cerca de 8 km, entre a Enseada Azul e a estação próxima à Praia de Bacutia. O acesso é feito por uma trilha que passa por pedras e fica atrás de uma mansão.





PRAIA DOS BAIRRISTAS

UM CANTINHO TRANQUILO, SEGURO E PERFEITO PARA A FAMÍLIA

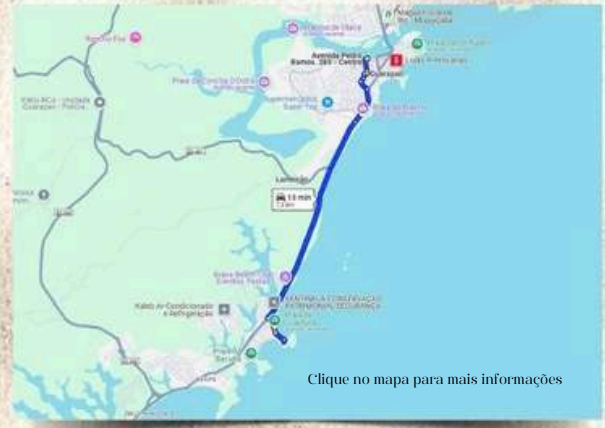






Escondidinha entre as praias de Guaibura e Peracanga, ela é uma pequena enseada de águas calmas e uma faixa de areia bem restrita, mas cheia de charme. E, olha só, durante a maré baixa, a praia vira uma enorme piscina natural – perfeita para as crianças se divertirem e para todo mundo relaxar.

Além de curtir um banho de mar gostoso, especialmente para as crianças, dá para caminhar pela areia, observar a vida marinha e simplesmente relaxar, apreciando a calmaria do ambiente. A paisagem ao redor é tão bonita que você vai querer tirar fotos o tempo todo!

A praia é deserta, sem quiosques ou banheiros públicos.




Saindo do nosso endereço, siga pela Rodovia do Sol (ES-060) até o trevo de Meaípe. Vire à esquerda em direção a Nova Guarapari e siga até a Praia de Guaibura. O acesso é feito por trilhas que partem das praias de Guaibura e Peracanga.





PRAIA DE PERACANGA

UM CANTINHO TRANQUILO, SEGURO E CHEIO DE COMODIDADES



Com águas calmas e cristalinas, ela é perfeita para famílias com crianças ou para quem só quer relaxar à beira-mar. A faixa de areia é extensa, e os quiosques à beira-mar garantem que você não vai passar fome ou sede.



Tem quiosques e restaurantes onde você pode degustar pratos deliciosos à beira-mar. E, se bater aquela preguiça de ficar no sol, as castanheiras por ali oferecem uma sombra gostosa para você descansar.

Durante a maré baixa, a praia vira uma grande piscina natural, perfeita para os pequenos se divertirem e para todo mundo relaxar. E, se você curte observar a vida marinha ou tirar fotos incríveis, o lugar é ideal para isso também.



Clique no mapa para mais informações


Siga pela Rodovia do Sol (ES-060) em direção a Meaípe. No trevo de Nova Guarapari, vire à esquerda e continue até a Enseada Azul. Passe pela Praia de Guaibura e continue até a Praia de Peracanga, que fica logo adiante, com fácil acesso pela avenida beira-mar.





PRAIA DA BACUTIA

LOCALIZADA NA ENSEADA AZUL, ELA É UMA DAS MAIS FAMOSAS DA CIDADE, E NÃO É À TOA.

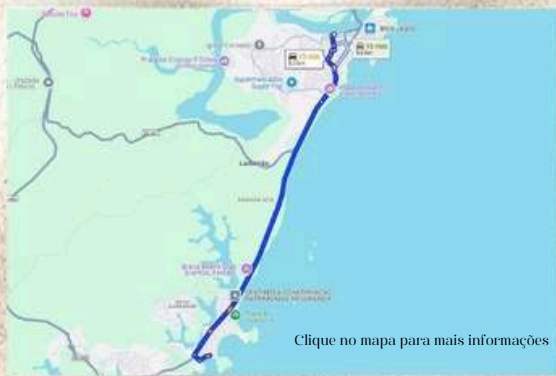



Com águas cristalinas de um tom verde-esmeralda que parece até de filme, e uma areia fininha que faz a gente querer ficar o dia todo por lá, ela é o lugar perfeito para quem busca beleza natural e um clima moderno. E, claro, o público jovem e animado só aumenta a energia do lugar!



Além de curtir um banho de mar gostoso, dá para caminhar pela areia, praticar esportes aquáticos ou até mergulhar com snorkel para observar a vida marinha. As águas são tão claras que você vai ver peixinhos e outras criaturinhas nadando por ali.

Tem quiosques e ambulantes que vendem bebidas e petiscos, então você não vai passar fome ou sede. Mas não tem banheiros públicos ou duchas



Clique no mapa para mais informações


Dá para ir de carro, transporte público ou táxi, seguindo pela Avenida Meaípe. Tem estacionamento por perto, mas, se você for na alta temporada, é bom chegar cedo para garantir uma vaga.





PRAIA DOS PADRES

UMA PEQUENA ENSEADA CERCADA POR MATA NATIVA E COQUEIROS, OFERECENDO UM REFÚGIO TRANQUILO E CHEIO DE CHARME.



Com águas calmas e um ambiente preservado, é o lugar perfeito para quem busca um contato mais íntimo com a natureza e momentos de sossego.



Além de curtir um banho de mar gostoso, dá para mergulhar com snorkel e observar a vida marinha. As águas são tão calmas que você vai se sentir em uma piscina natural. E, se preferir algo mais leve, dá para relaxar à sombra das árvores, tirar fotos incríveis da paisagem ou simplesmente contemplar o cenário paradisíaco ao redor.

Não tem quiosques ou banheiros públicos. Tem só uma barraquinha que vende bebidas refrescantes



Clique no mapa para mais informações


O acesso é feito por uma escadinha que atravessa um bosque, partindo da estrada que liga Meaípe a outras praias da região. A trilha é curtinha e de fácil acesso, mas, se for em dias de chuva, é bom tomar cuidado para não escorregar.





PRAIA DAS CONFISSES

M CANTINHO QUE PARECE TER SIDO FEITO PARA QUEM AMA SOSSEGO E
NATUREZA INTOCADA

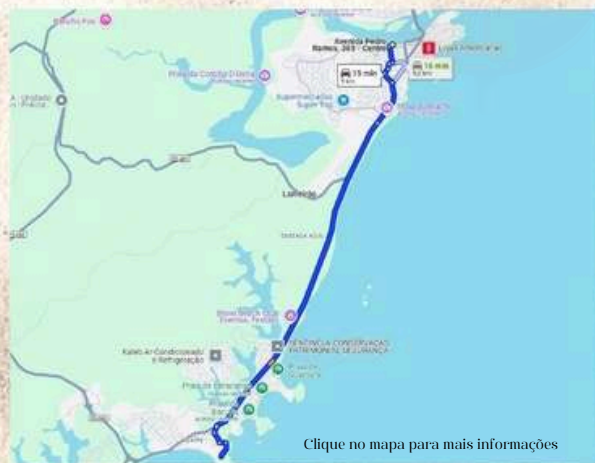



Com águas claras e calmas, ela é um verdadeiro paraíso para quem busca privacidade e um ambiente que parece ter parado no tempo. E, se você curte mergulho com máscara e snorkel, prepare-se para se encantar com a vida marinha que habita por ali, especialmente no verão.



Além de curtir um mergulho de máscara e snorkel para observar a vida marinha, dá para caminhar pela natureza ao redor e tirar fotos incríveis da paisagem. A praia é tão tranquila que você vai sentir que está em um refúgio particular. E, se você gosta de um clima mais isolado, vai adorar a privacidade que o lugar oferece.

a praia não tem quiosques, banheiros ou qualquer tipo de estrutura comercial.



Clique no mapa para mais informações


O acesso é feito por um caminho de pedras, o que ajuda a manter o lugar mais preservado e tranquilo. A trilha é de boa, mas é bom ter cuidado com o terreno, especialmente se estiver chovendo.





PRAIA DA PENINSULA DE MEAIPE

UM DAQUELES LUGARES QUE A GENTE VAI PARA SE DESCONECTAR E
RECARREGAR AS ENERGIAS.

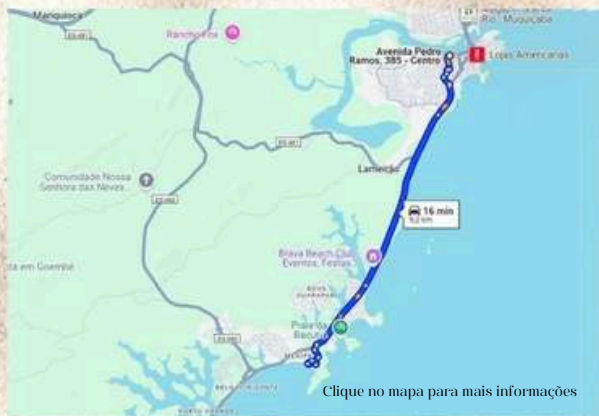


Escondidinha e com águas calmas e cristalinas, ela é o lugar perfeito para relaxar e curtir a beleza natural. E, olha só, durante a maré baixa, surgem piscinas naturais que deixam o lugar ainda mais especial, perfeito para um mergulho refrescante e cheio de encanto.




Além de curtir um mergulho nas piscinas naturais que se formam na maré baixa, dá para nadar, caminhar pela área ao redor e tirar fotos incríveis da paisagem. A praia é tão tranquila que você vai sentir que está em um refúgio particular. E, se você gosta de um clima mais isolado, vai adorar a privacidade que o lugar oferece.

A praia tem uma faixa de areia pequena e é cercada por pedras. Não tem quiosques ou banheiros, o que ajuda a manter o lugar bem preservado.



Clique no mapa para mais informações


O acesso é feito a partir da Praia dos Pescadores. É só seguir até o final da rua, e você vai encontrar a Península de Meaípe, um lugar tranquilo e de fácil acesso.






PRAIA DO URUBU

SE VOCÊ TÁ EM GUARAPARI E QUER UM CANTINHO QUE PARECE TER SIDO FEITO PARA QUEM AMA SOSSEGO E NATUREZA INTOCADA, ESSA PRAIA É A SUA CARA.

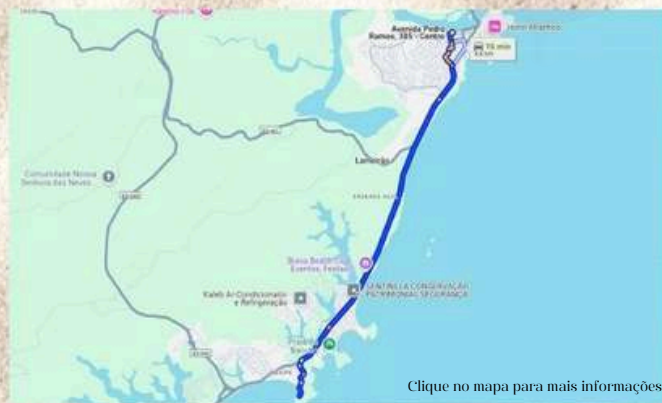


Com duas enseadas, uma pequena e cercada por pedras e coqueiros, e outra com águas cristalinas, ela é o lugar perfeito para relaxar e curtir a beleza natural. É daquelas praias que a gente visita e pensa: "Aqui é o lugar ideal para esquecer o mundo e se conectar com a natureza".




além de caminhar pela areia e tirar fotos incríveis da paisagem, dá para apreciar o pôr do sol, que é de tirar o fôlego. A praia também é frequentada por pescadores, que deixam seus barcos atracados nas enseadas, dando um toque especial ao lugar. E, se você gosta de um clima mais isolado, vai adorar a privacidade que o lugar oferece.

A Praia do Urubu não tem quiosques ou banheiros. Mas isso só aumenta o charme do lugar, né?



Clique no mapa para mais informações


Chegar lá é bem tranquilo. O acesso é feito por uma estrada asfaltada que sai do centro de Guarapari e segue em direção a Meaípe. Então, se você tá procurando um lugar calmo e de fácil acesso, já sabe onde ir!





PRAIA DOS PESCADORES

UM DAQUELES LUGARES QUE A GENTE VAI PARA RELAXAR E APROVEITAR O DIA COM TUDO QUE TEM DIREITO, NATUREZA, CONFORTO E DIVERSÃO.

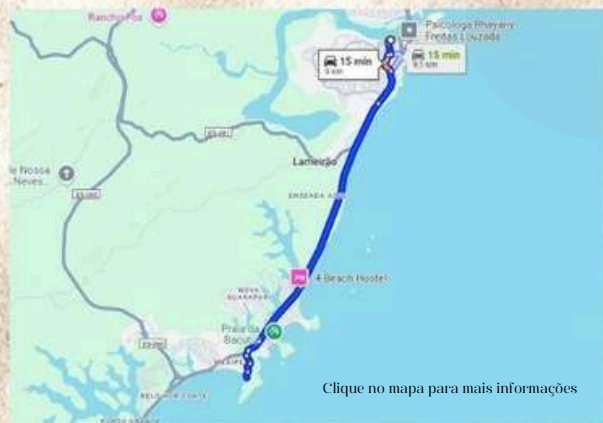



Localizada em Meaípe, no sul da cidade, ela é uma extensa faixa de areia cercada por árvores, com um mar calmo e sem ondas – ideal para banhos tranquilos e para as crianças brincarem à vontade.




A Praia dos Pescadores tem alguns restaurantes simples que servem pratos típicos da culinária capixaba, como a famosa moqueca. Se você quiser uma infraestrutura mais completa, com quiosques e opções de hospedagem, a Praia de Meaípe, que fica pertinho, é uma excelente opção.

A região também é ótima para apreciar o pôr do sol, que é simplesmente espetacular.



[Clique no mapa para mais informações](#)


O acesso é feito por estradas bem sinalizadas, e a praia fica a uns 9 km do centro de Guarapari. Tem estacionamento por perto, então não precisa se preocupar com isso. E, se você tá de carro, é só estacionar e já começar a curtir o dia.





PRAIA DE MEAIPE

SE VOCÊ TÁ EM GUARAPARI E QUER UM CANTINHO QUE MISTURA SOSSEGO, CULTURA E UMA GASTRONOMIA DE DAR ÁGUA NA BOCA, ESSA PRAIA É A SUA CARA.






Localizada no extremo sul da cidade, Meaípe é uma antiga vila de pescadores que mantém aquele charme rústico, mas com um toque vibrante. Com águas calmas e uma paisagem que parece ter saído de um cartão-postal, ela é o lugar perfeito para relaxar e curtir a natureza, mas sem abrir mão de uma boa moqueca capixaba

A Praia de Meaípe tem uma infraestrutura que facilita a vida. Tem vários bares e restaurantes à beira-mar, onde você pode saborear pratos típicos como o bolinho de aipim e, claro, a famosa moqueca capixaba. E, se bater aquela preguiça de ficar no sol, dá para curtir a sombra das árvores enquanto aprecia a vista incrível do mar. Além de curtir um banho de mar gostoso, dá para caminhar pela orla, explorar a Igreja de Sant'Ana e descobrir o artesanato local, como as rendas de bilro, são verdadeiras obras de arte!



Clique no mapa para mais informações

A praia fica a uns 9 km do centro de Guarapari, e o acesso é bem sinalizado. Dá para ir de carro ou de transporte público, então não tem desculpa para não conhecer.




Então, se você tá em Guarapari e quer um destino que mistura natureza, história e sabores incríveis, não deixe de conhecer essa joia.





PRAIA DE PORTO GRANDE

A PRAIA DE PORTO GRANDE É UM DAQUELES LUGARES QUE A GENTE VAI PARA SE AVENTURAR, SURFAR E SE ENCANTAR COM A NATUREZA.

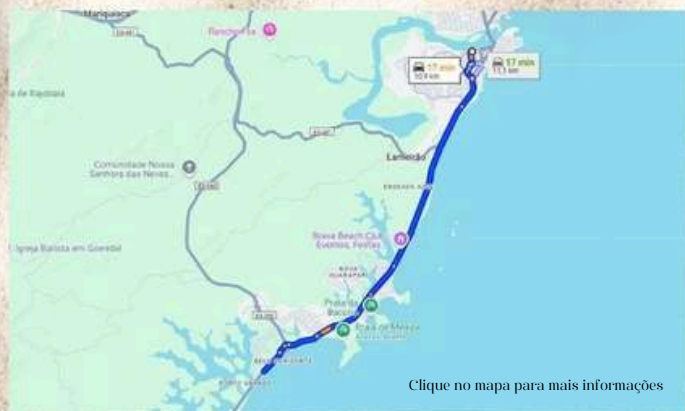


Com águas azuis e ondas fortes, ela é um paraíso para os surfistas, enquanto as falésias coloridas que cercam a praia criam um cenário impressionante, especialmente durante a maré alta, quando as cores se misturam e deixam tudo ainda mais mágico.




E o que fazer por lá? Bom, além de curtir as ondas fortes que são um prato cheio para os surfistas, dá para caminhar pela orla e tirar fotos incríveis das falésias coloridas. Dependendo da maré, as águas ganham tons de vermelho e amarelo, criando um visual que parece ter saído de um sonho. E, se você gosta de um clima mais aventureiro, vai adorar a energia do lugar.

Uma dica importante: antes de ir, verifique as condições do mar, porque as ondas podem ser bem fortes.



Clique no mapa para mais informações

A praia fica em frente ao bairro Porto Grande, e o acesso é feito pela Rodovia do Sol, que é bem sinalizada. Então, se você tá de carro, é só seguir as placas e curtir o caminho.





O sol em Guarapari é um espetáculo à parte, especialmente porque a cidade combina o cenário do mar com ilhas, costões rochosos e coqueirais, criando uma atmosfera mágica.

As cores do céu durante o pôr do sol costumam ser intensas, com tons de laranja, rosa e roxo refletidos no mar.



ATLANTESES

VIAGENS E MERGULHO


Gostou do guia? Siga-nos nas redes sociais para mais dicas incríveis de viagens!



@atlantesviagens



AtlantesMergulho



@atlantesviagens

Clique no ícone da rede social e automaticamente você será enviado para nossa página.

www.atlantes.com.br



Conexão Atlantes

@conexaoatlantes · 1,24 mil inscritos · 47 vídeos

Olá, somos o casal Bruno e Carla, nós amamos viajar e compartilhar com vocês nossas ...mais

[instagram.com/atlantesviagens](https://www.instagram.com/atlantesviagens) e mais 2 links

Inscrito